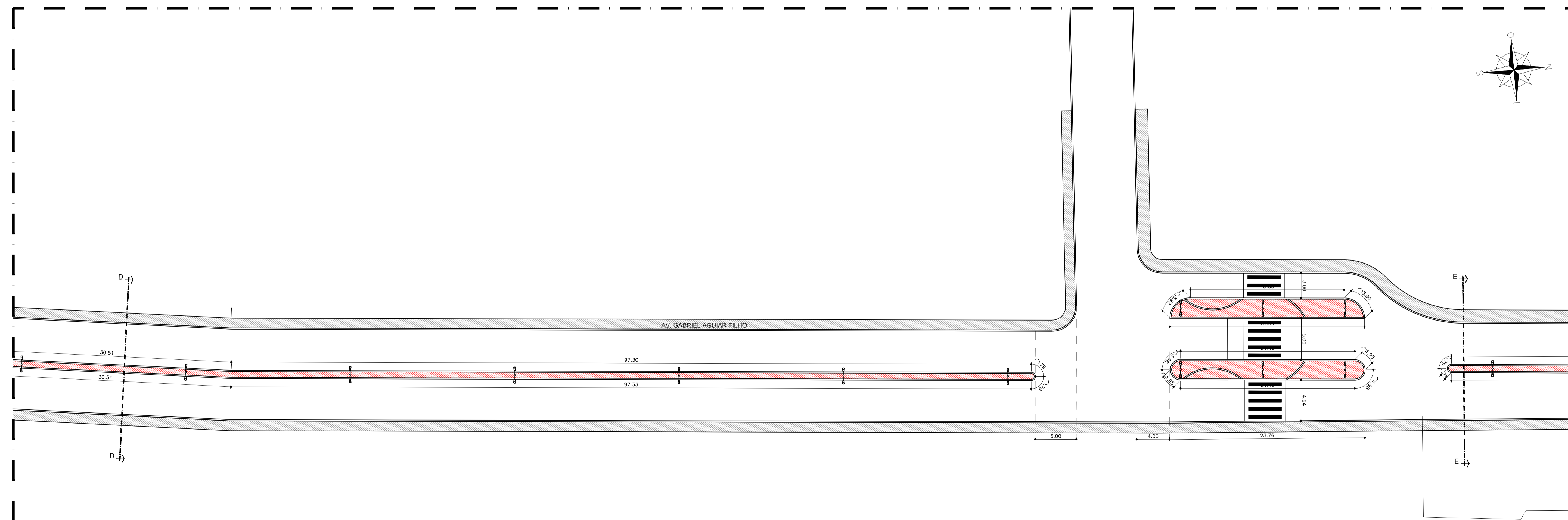


18.00 PLANTA BAIXA - PAVIMENTAÇÃO TRECHO 02
ESCALA 1/250



18.01 PLANTA BAIXA - PAVIMENTAÇÃO TRECHO 03
ESCALA 1/250

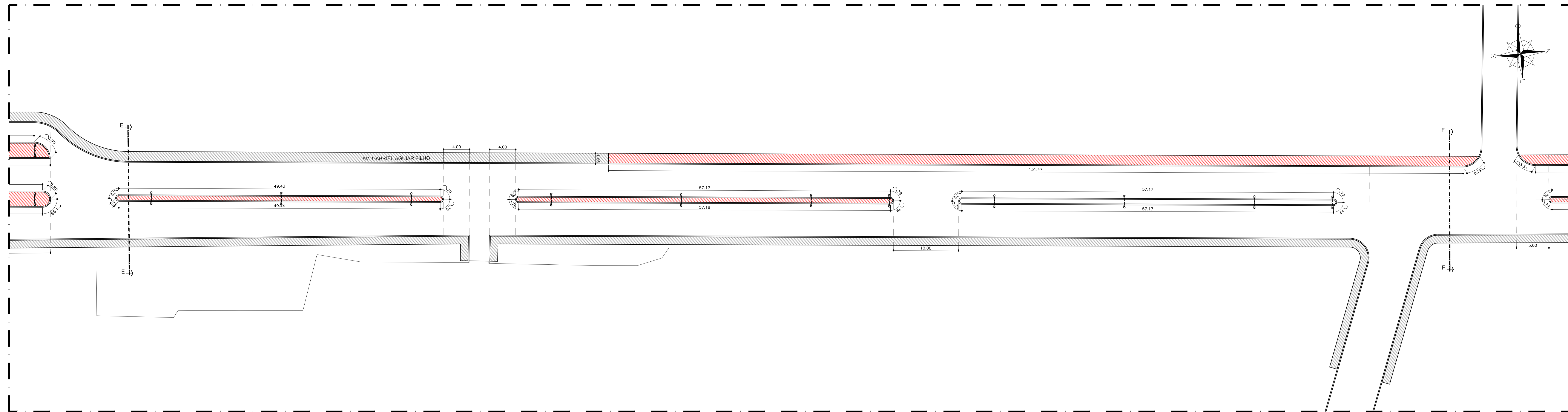
IGNÁCIO COSTA FILHO
ENGENHEIRO CIVIL
RNP 0604150873

João Teixeira dos Santos Neto
João Teixeira dos Santos Neto
Secretário de INFRAESTRUTURA

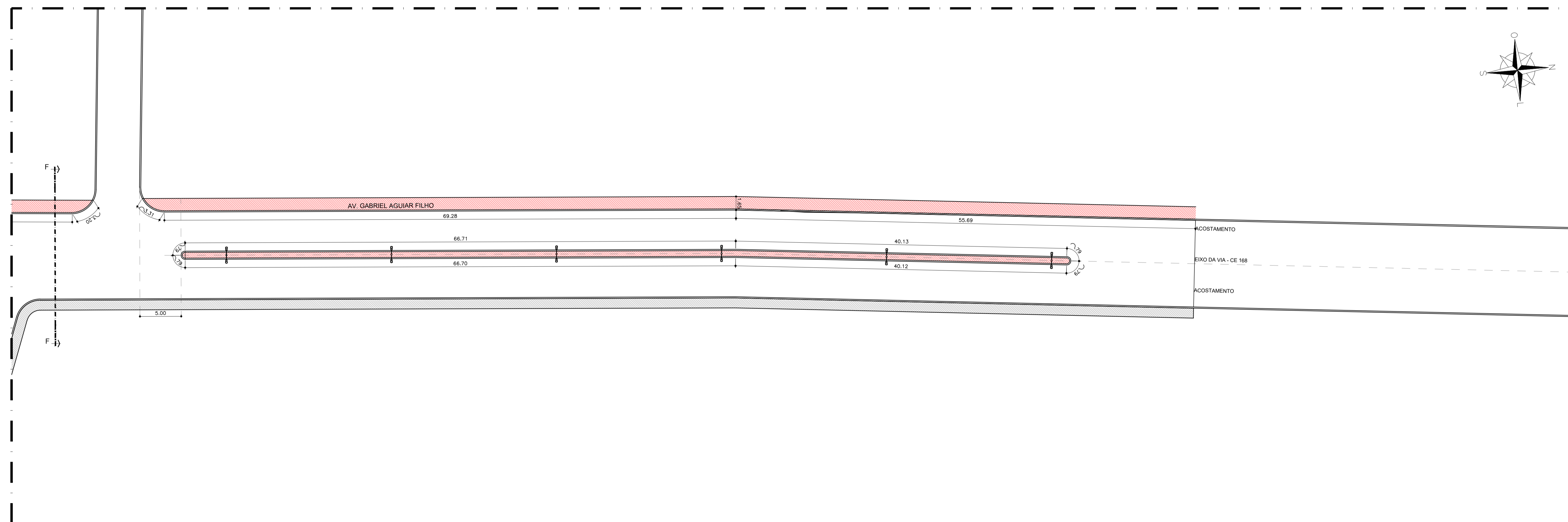
QUADRO DE GEOMETRIA

LEG	MATERIAL / ACABAMENTO
	GEOMETRIA A CONSTRUIR
	PASSEIO EXISTENTE

REVISÃO Nº	DESCRIÇÃO	DATA
PROJETO:	ADEQUAÇÃO DE VIAS NO MUNICÍPIO DE TEJUÇOCA - CE	
CLIENTE:	PREFEITURA MUNICIPAL DE TEJUÇOCA	
LOCAL:	TEJUÇOCA - CE	
CONTEÚDO:	18.00 - PLANTA BAIXA - PAVIMENTAÇÃO TRECHO 02	RESPONSÁVEL TÉCNICO: IGNÁCIO COSTA
	18.01 - PLANTA BAIXA - PAVIMENTAÇÃO TRECHO 03	ARQUITETO E URBANISTA: GEORDANO PINHEIRO
		DESENHISTA: GEORDANO PINHEIRO
DATA:	MARÇO / 2024	ESCALA: INDICADA
ARQUIVO:	17 A 19_PÓRTICO TEJUÇOCA - CONSTRUÇÃO.dwg	
		FOLHA: 18/25



19.00 PLANTA BAIXA - PAVIMENTAÇÃO TRECHO 04
ESCALA 1/250



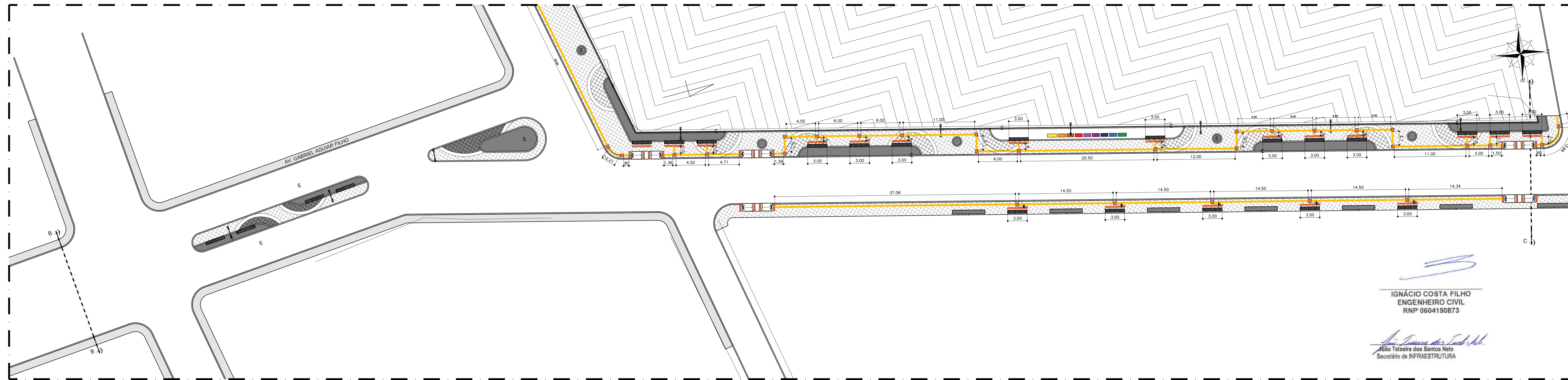
19.01 PLANTA BAIXA - PAVIMENTAÇÃO TRECHO 05
ESCALA 1/250

IGNÁCIO COSTA FILHO
ENGENHEIRO CIVIL
RNP 0604150873

João Teixeira dos Santos Neto
Secretário de INFRAESTRUTURA

QUADRO DE GEOMETRIA	
LEG	MATERIAL / ACABAMENTO
	GEOMETRIA A CONSTRUIR
	PASSEIO EXISTENTE

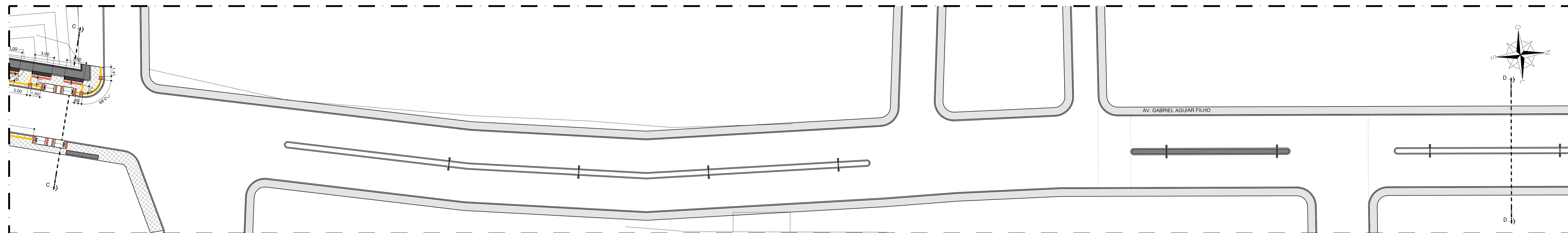
REVISÃO Nº	DESCRIÇÃO	DATA
PROJETO:	ADEQUAÇÃO DE VIAS NO MUNICÍPIO DE TEJUQUOCA - CE	
CLIENTE:	PREFEITURA MUNICIPAL DE TEJUQUOCA	
LOCAL:	TEJUQUOCA - CE	
CONTEÚDO:	RESPONSÁVEL TÉCNICO:	
19.00 - PLANTA BAIXA - PAVIMENTAÇÃO TRECHO 04	IGNÁCIO COSTA	
19.01 - PLANTA BAIXA - PAVIMENTAÇÃO TRECHO 05	ARQUITETO E URBANISTA:	
	GEORDANO PINHEIRO	
	DESENHISTA:	
	GEORDANO PINHEIRO	
DATA:	ESCALA:	FOLHA:
MARÇO / 2024	INDICADA	19/25
ARQUIVO:	17 A 19_PÓRTICO TEJUQUOCA - CONSTRUÇÃO.dwg	



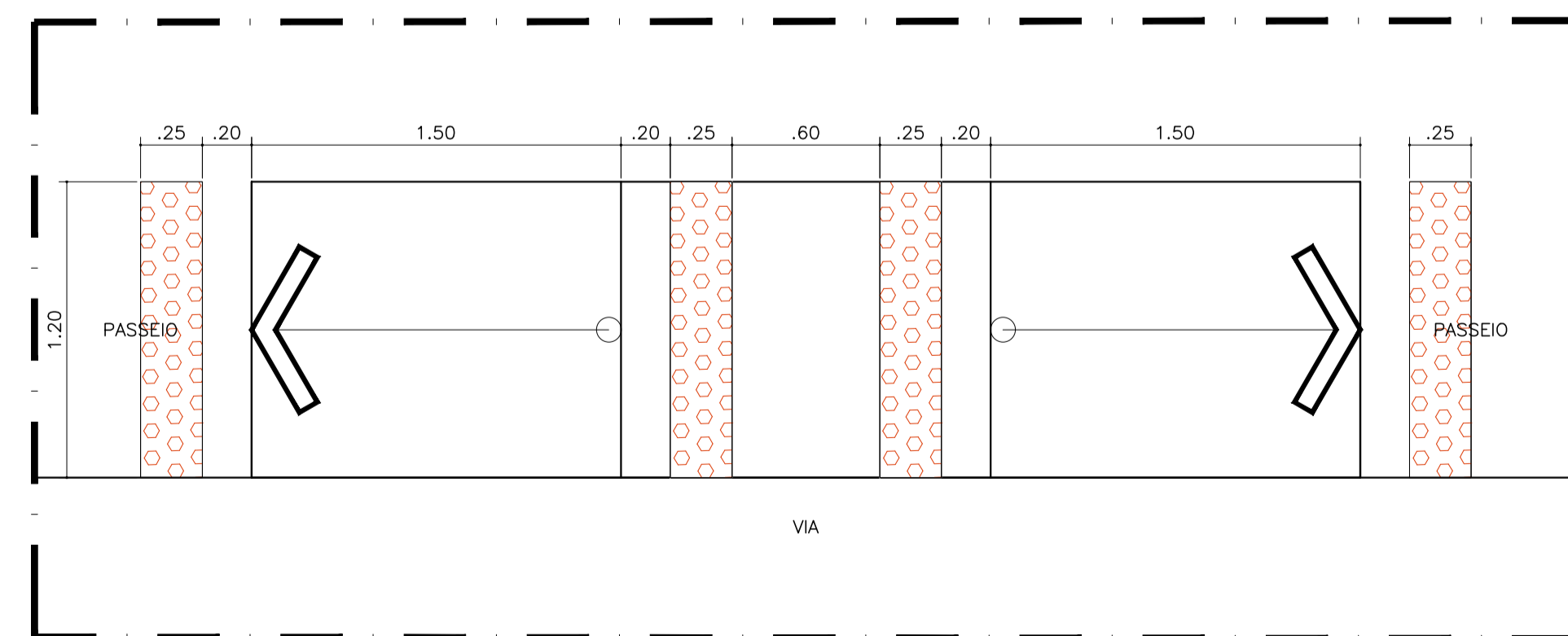
IGNÁCIO COSTA FILHO
ENGENHEIRO CIVIL
RNP 0604150873

João Teixeira dos Santos Neto
Secretário de INFRAESTRUTURA

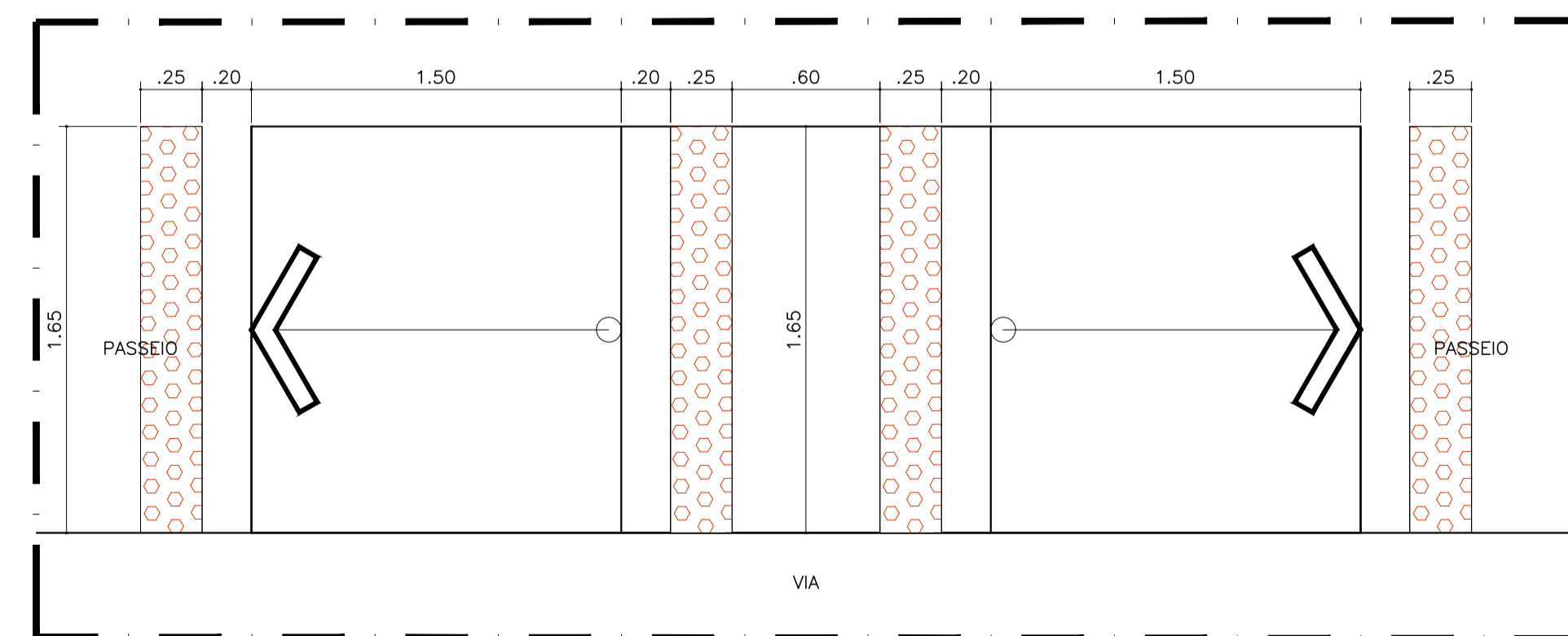
20.00 PLANTA BAIXA - ACESSIBILIDADE TRECHO 01
ESCALA 1/250



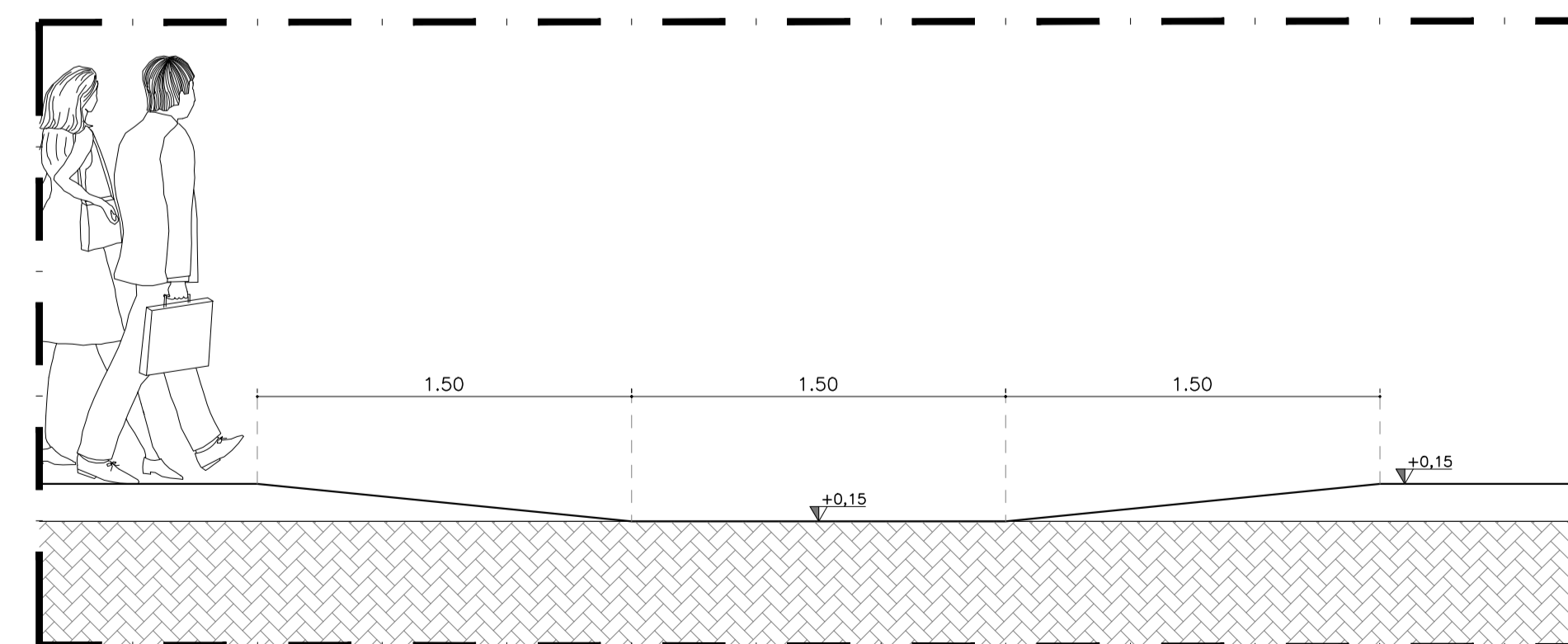
20.01 PLANTA BAIXA - ACESSIBILIDADE TRECHO 02
ESCALA 1/250



20.02 ACESSIBILIDADE 01
ESCALA 1/25



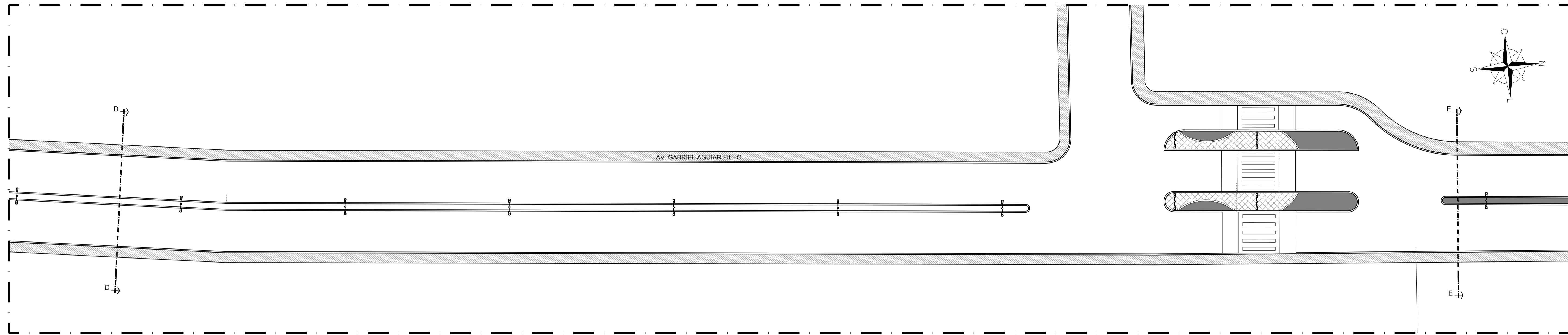
20.04 ACESSIBILIDADE 02
ESCALA 1/25



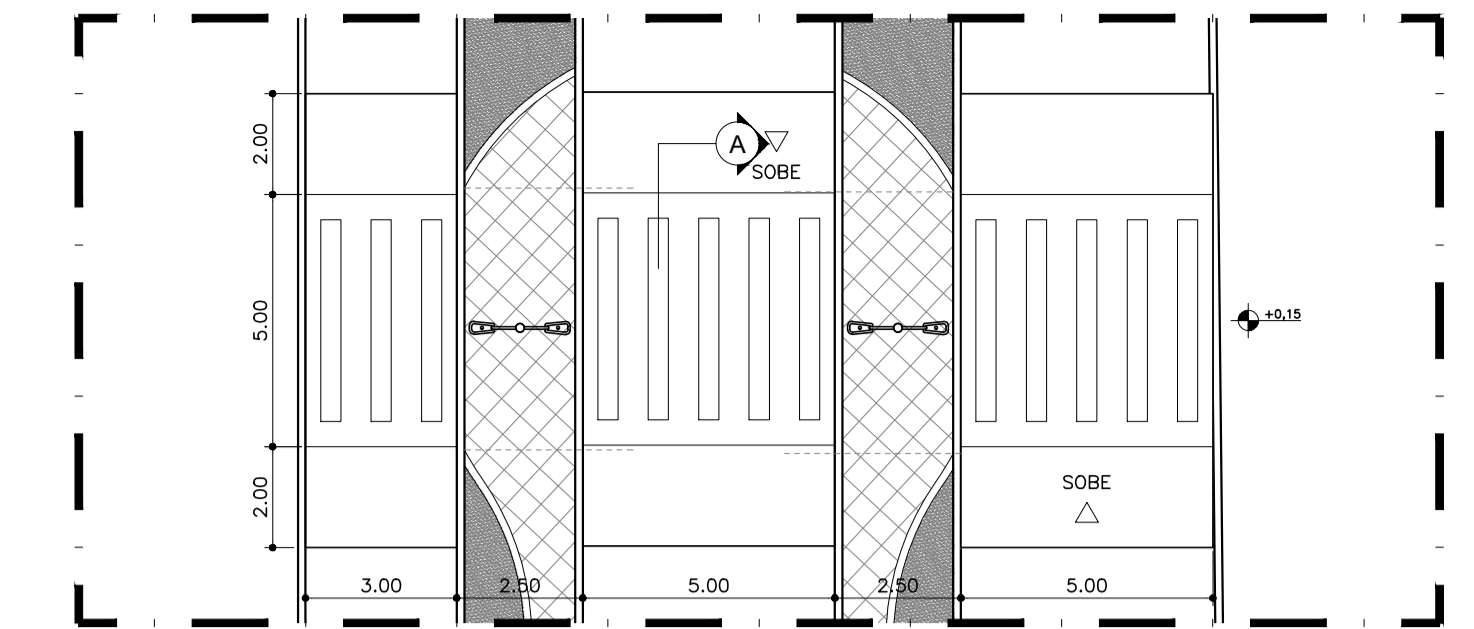
20.05 ACESSIBILIDADE 01 - VISTA
ESCALA 1/25

QUADRO DE PAVIMENTAÇÃO	
LEG:	MATERIAL / ACABAMENTO
	PISO PODOTÁTIL DIRECIONAL EM PMC COM ESP. DE 3cm NA COR AMARELA NAS DIM DE 0.25 x 0.25m
	PISO PODOTÁTIL DE ALERTA EM PMC COM ESP. DE 3cm NA COR VERMELHA NAS DIM DE 0.25 x 0.25m

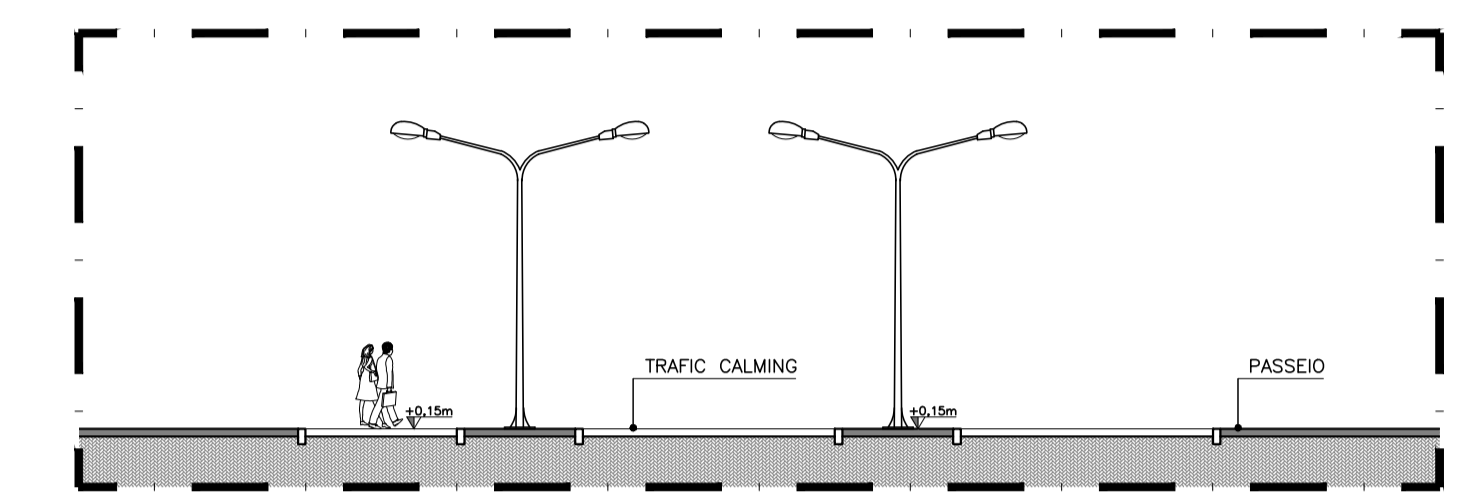
REVISÃO Nº	DESCRIÇÃO	DATA
PROJETO:	ADEQUAÇÃO DE VIAS NO MUNICÍPIO DE TEJUQUOCA - CE	
CLIENTE:	PREFEITURA MUNICIPAL DE TEJUQUOCA	
LOCAL:	TEJUQUOCA - CE	
CONTEÚDO:	20.00 - PLANTA BAIXA - ACESSIBILIDADE TRECHO 01	RESPONSÁVEL TÉCNICO: IGNÁCIO COSTA
	20.01 - PLANTA BAIXA - ACESSIBILIDADE TRECHO 02	ARQUITETO E URBANISTA: GEORDANO PINHEIRO
		DESENHISTA: GEORDANO PINHEIRO
DATA:	MARÇO / 2024	ESCALA: INDICADA
ARQUIVO:	20 E 21_PÓRTICO TEJUQUOCA - ACESSIBILIDADE.dwg	
		FOLHA: 20/25



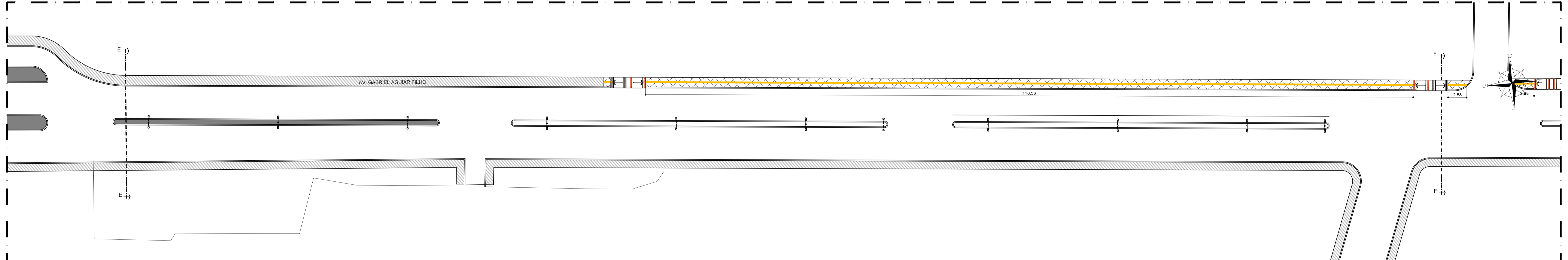
21.00 PLANTA BAIXA - ACESSIBILIDADE TRECHO 03
ESCALA 1/250



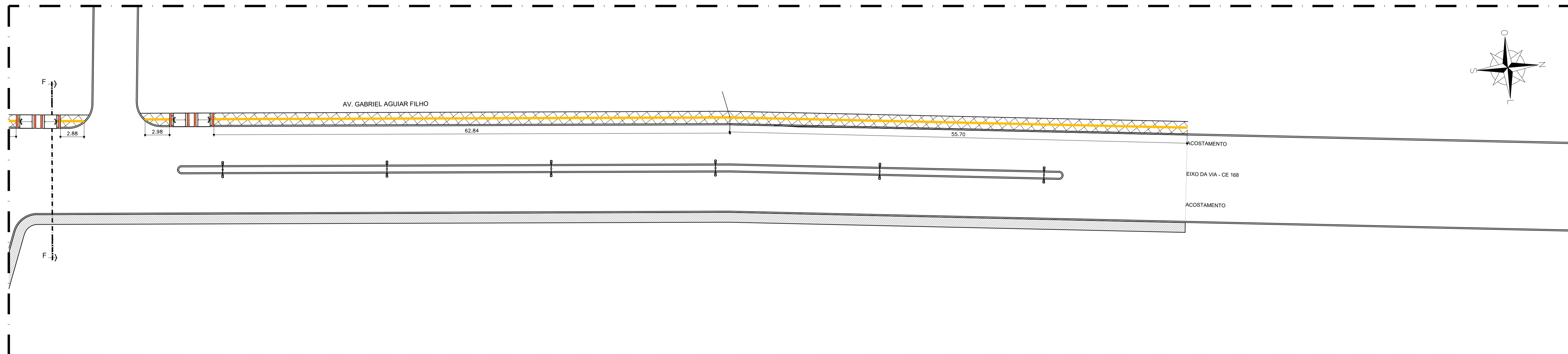
21.03 PL. BAIXA - TRAFIC CALMING
ESCALA 1/150



21.04 CORTE - TRAFIC CALMING
ESCALA 1/150



21.01 PLANTA BAIXA - ACESSIBILIDADE TRECHO 04
ESCALA 1/250



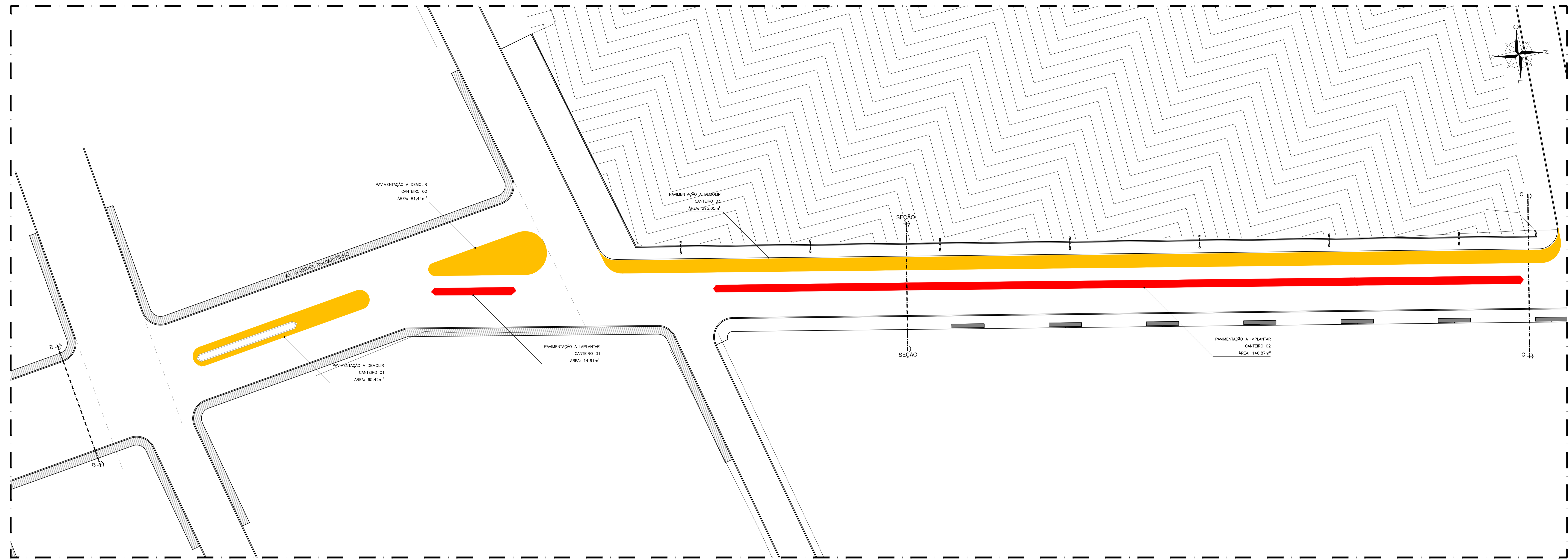
21.02 PLANTA BAIXA - ACESSIBILIDADE TRECHO 05
ESCALA 1/250

IGNÁCIO COSTA FILHO
ENGENHEIRO CIVIL
RNP 0604150873

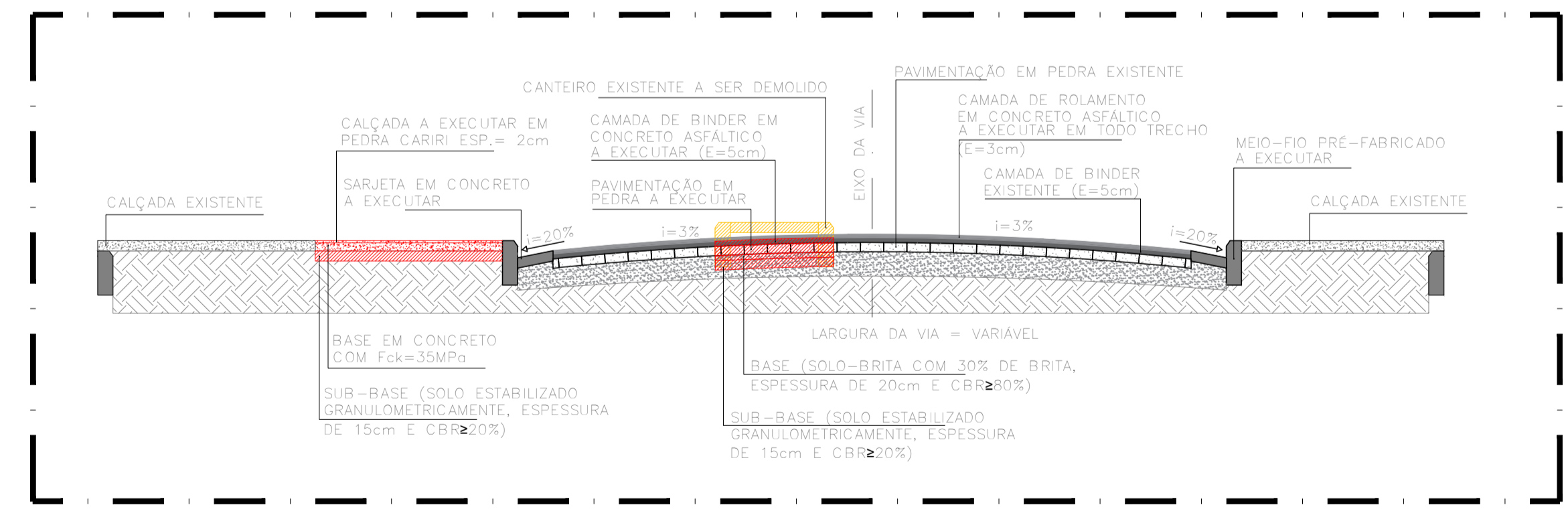
João Teixeira dos Santos Neto
Secretário de INFRAESTRUTURA

QUADRO DE PAVIMENTAÇÃO	
LEG:	MATERIAL / ACABAMENTO
	PISO PODOTÁTIL DIRECIONAL EM PMC COM ESP. DE 3cm NA COR AMARELA NAS DIM DE 0.25 x 0.25m
	PISO PODOTÁTIL DE ALERTA EM PMC COM ESP. DE 3cm NA COR VERMELHA NAS DIM DE 0.25 x 0.25m

REVISÃO Nº	DESCRIÇÃO	DATA
PROJETO: ADEQUAÇÃO DE VIAS NO MUNICÍPIO DE TEJUÇUOCA - CE		
CLIENTE: PREFEITURA MUNICIPAL DE TEJUÇUOCA		
LOCAL: TEJUÇUOCA - CE		
CONTÉUDO:	RESPONSÁVEL TÉCNICO:	
21.00 - PLANTA BAIXA - ACESSIBILIDADE TRECHO 03	IGNÁCIO COSTA	
21.01 - PLANTA BAIXA - ACESSIBILIDADE TRECHO 04	ARQUITETO E URBANISTA:	
21.02 - PLANTA BAIXA - ACESSIBILIDADE TRECHO 05	GEORDANO PINHEIRO	
DATA:	ESCALA:	FOLHA:
MARÇO / 2024	INDICADA	21/25
ARQUIVO: 20 E 21_PÓRTICO TEJUÇUOCA - ACESSIBILIDADE.dwg		



22.00 PLANTA BAIXA - PAVIMENTAÇÃO TRECHO 01
ESCALA 1/250



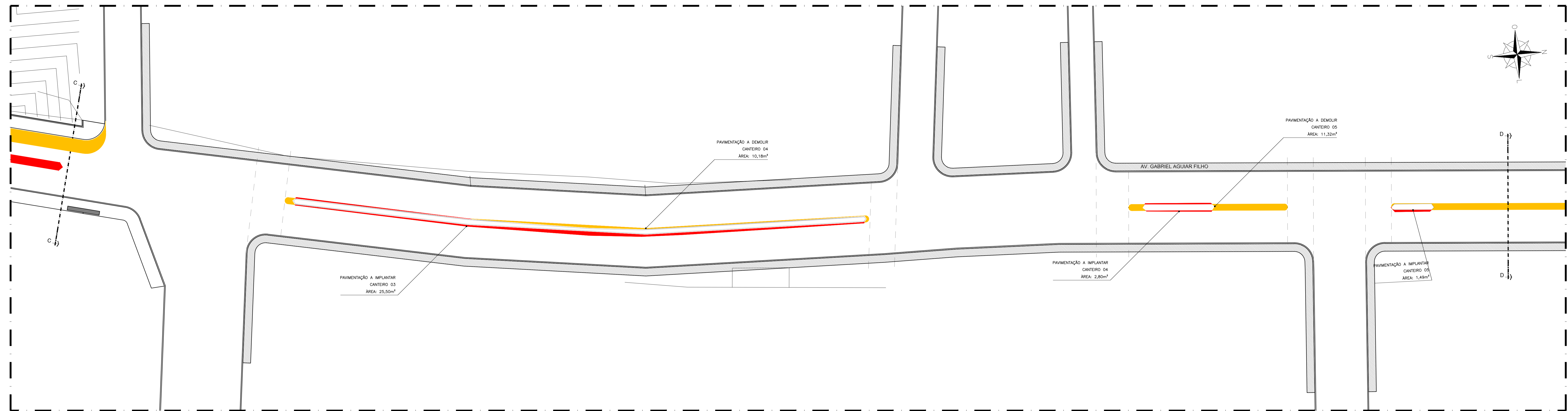
22.01 SEÇÃO DO TRECHO B-C
ESCALA 1/E

QUADRO DE PAVIMENTAÇÃO	
LEG	MATERIAL / ACABAMENTO
	PAVIMENTAÇÃO A DEMOLIR
	PAVIMENTAÇÃO A IMPLANTAR
	PASSEIO EXISTENTE


REVISÃO Nº	DESCRIÇÃO	DATA
PROJETO: ADEQUAÇÃO DE VIAS NO MUNICÍPIO DE TEJUÇUOCA - CE		
CLIENTE: PREFEITURA MUNICIPAL DE TEJUÇUOCA		
LOCAL: TEJUÇUOCA - CE		
CONTÉUDO: 22.00 - PLANTA BAIXA - PAVIMENTAÇÃO TRECHO 01	RESPONSÁVEL TÉCNICO: IGNÁCIO COSTA	ARQUITETO E URBANISTA: GEORDANO PINHEIRO
DATA: MARÇO / 2024	ESCALA: INDICADA	DESENHISTA: GEORDANO PINHEIRO
ARQUIVO: 22 A 24_PÓRTICO TEJUÇUOCA - PREENCHIMENTO.dwg	FOLHA: 22/25	


IGNÁCIO COSTA FILHO
 ENGENHEIRO CIVIL
 RNP 0604150873

 João Teixeira dos Santos Neto
 Secretário de INFRAESTRUTURA



23.00 PLANTA BAIXA - PAVIMENTAÇÃO TRECHO 02
ESCALA 1/250

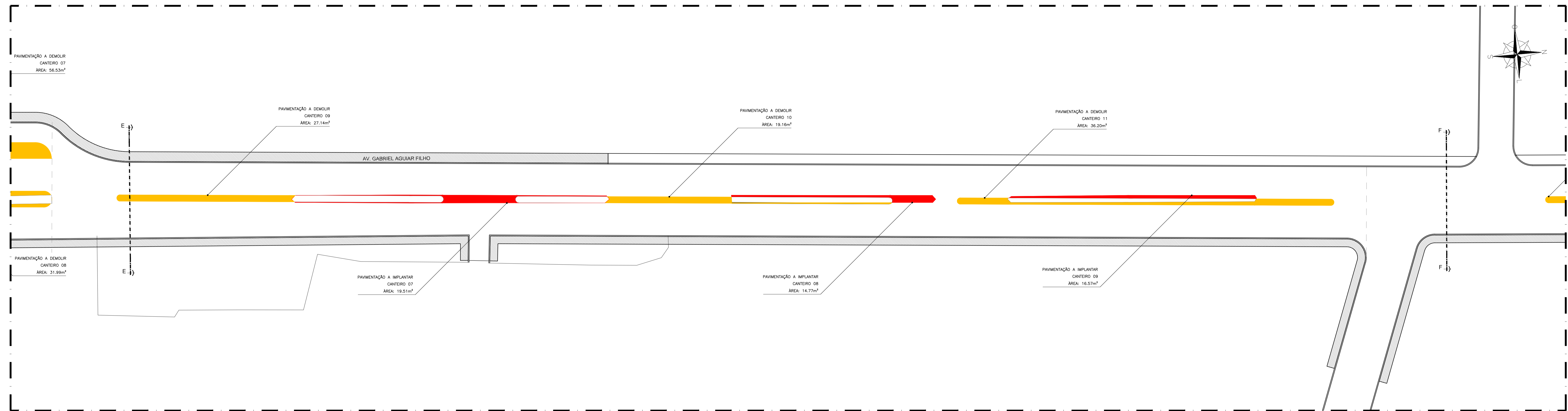


23.01 PLANTA BAIXA - PAVIMENTAÇÃO TRECHO 03
ESCALA 1/250

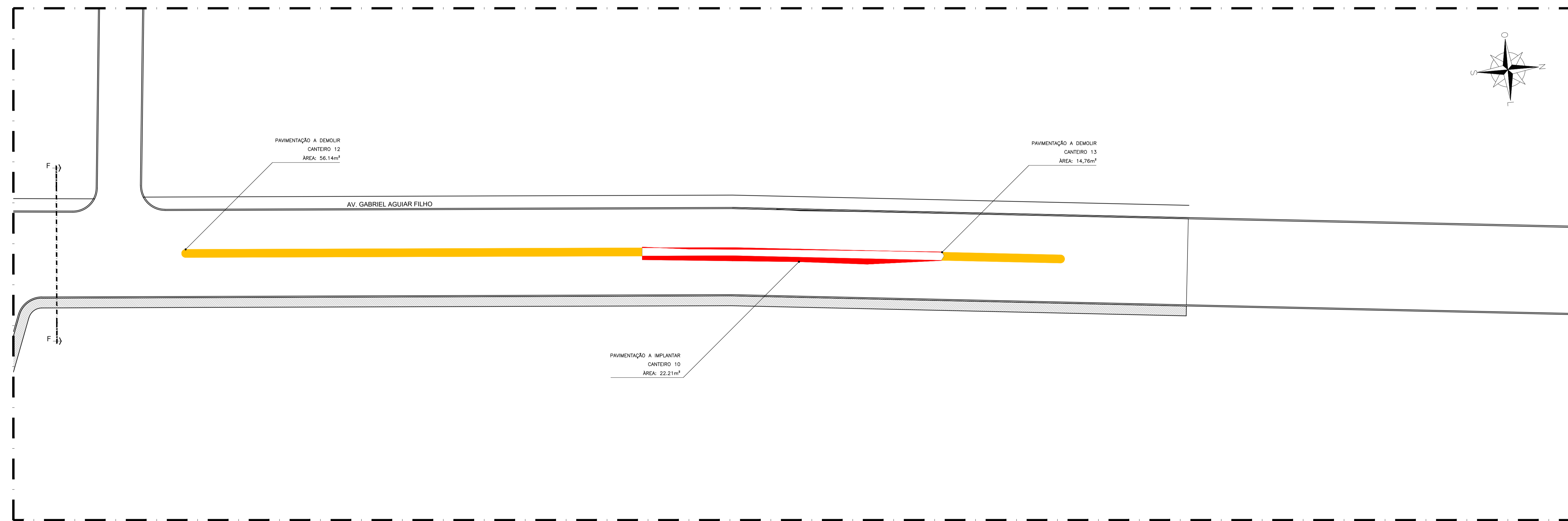
(Signature)
IGNÁCIO COSTA FILHO
 ENGENHEIRO CIVIL
 RNP 0604150873
(Signature)
 João Teixeira dos Santos Neto
 Secretário de INFRAESTRUTURA

QUADRO DE PAVIMENTAÇÃO	
LEG	MATERIAL / ACABAMENTO
	PAVIMENTAÇÃO A DEMOLIR
	PAVIMENTAÇÃO A IMPLANTAR
	PASSEIO EXISTENTE

REVISÃO Nº	DESCRIÇÃO	DATA
PROJETO: ADEQUAÇÃO DE VIAS NO MUNICÍPIO DE TEJUÇOCA - CE		
CLIENTE: PREFEITURA MUNICIPAL DE TEJUÇOCA		
LOCAL: TEJUÇOCA - CE		
CONTÉUDO:	RESPONSÁVEL TÉCNICO:	
23.00 - PLANTA BAIXA - PAVIMENTAÇÃO TRECHO 02	IGNÁCIO COSTA	
23.01 - PLANTA BAIXA - PAVIMENTAÇÃO TRECHO 03	ARQUITETO E URBANISTA: GEORDANO PINHEIRO	
	DESENHISTA: GEORDANO PINHEIRO	
DATA: MARÇO / 2024	ESCALA: INDICADA	FOLHA: 23/25
ARQUIVO: 22 A 24_PÓRTICO TEJUÇOCA - PREENCHIMENTO.dwg		



24.00 PLANTA BAIXA - PAVIMENTAÇÃO TRECHO 04
ESCALA 1/250



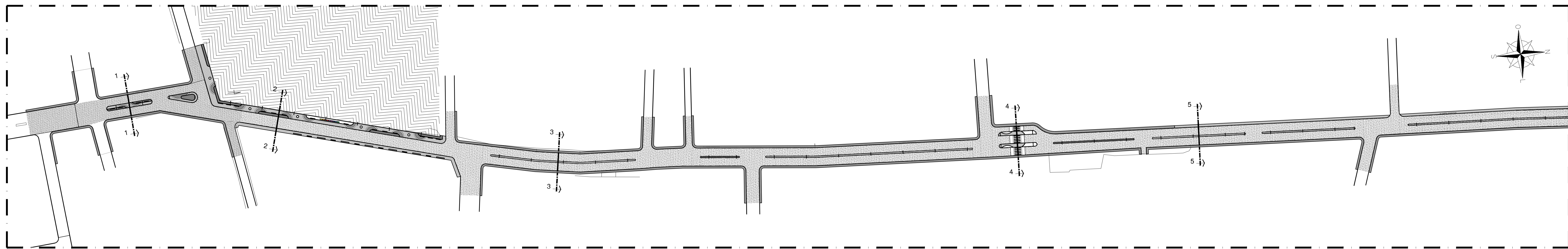
24.01 PLANTA BAIXA - PAVIMENTAÇÃO TRECHO 05
ESCALA 1/250

Ignácio Costa
IGNÁCIO COSTA FILHO
 ENGENHEIRO CIVIL
 RNP 0604150873

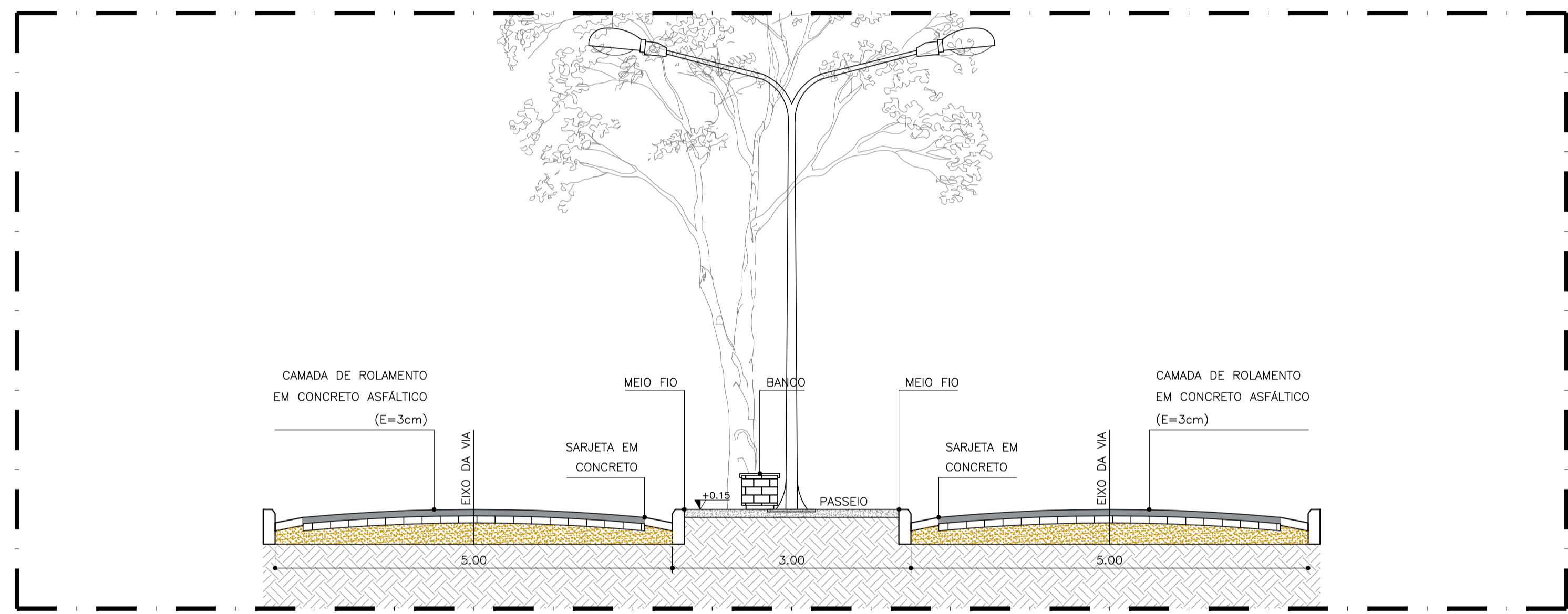
Jóão Teixeira dos Santos Neto
 João Teixeira dos Santos Neto
 Secretário de INFRAESTRUTURA

QUADRO DE PAVIMENTAÇÃO	
LEG	MATERIAL / ACABAMENTO
	PAVIMENTAÇÃO A DEMOLIR
	PAVIMENTAÇÃO A IMPLANTAR
	PASSEIO EXISTENTE

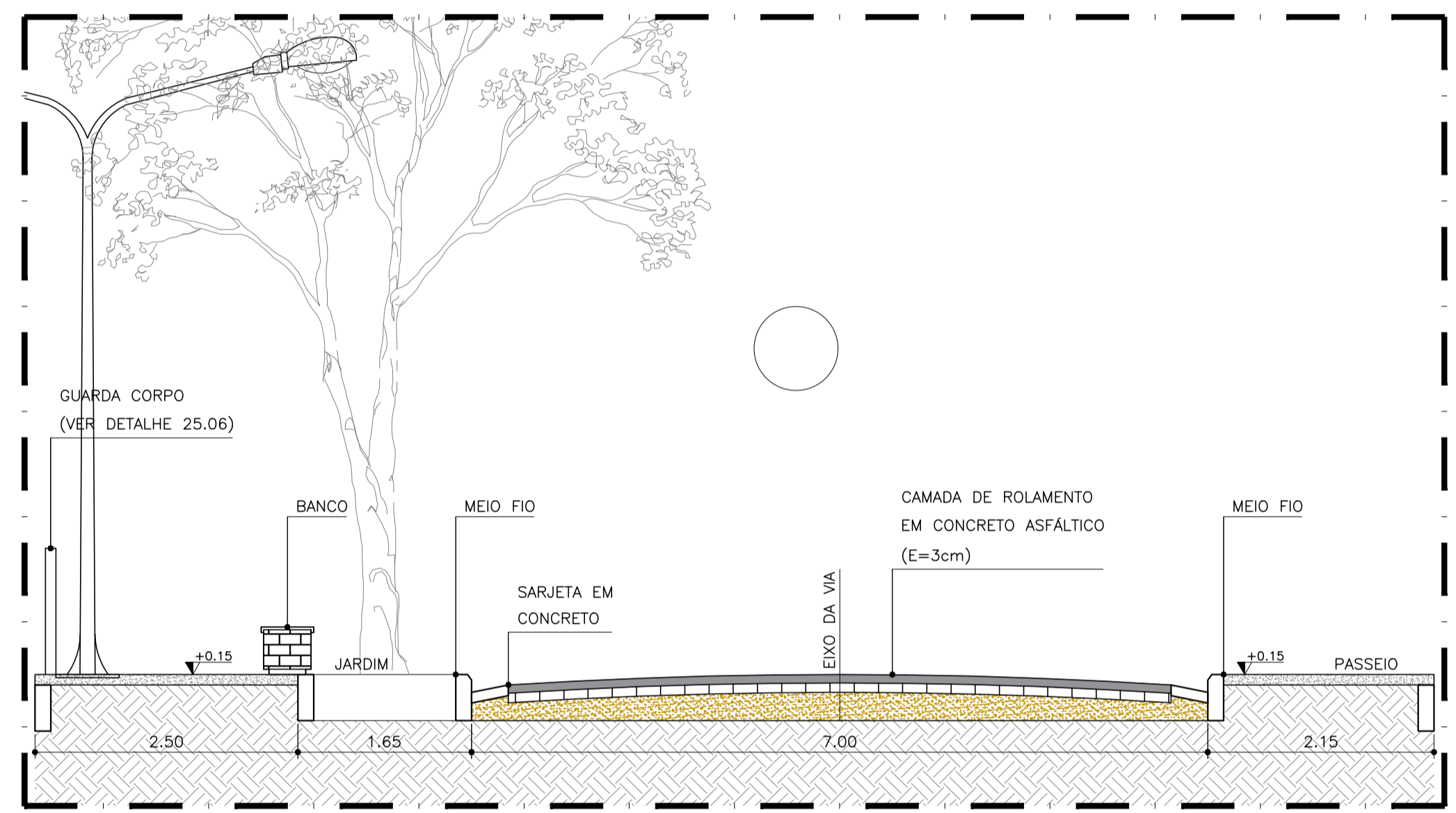
REVISÃO Nº	DESCRIÇÃO	DATA
PROJETO: ADEQUAÇÃO DE VIAS NO MUNICÍPIO DE TEJUÇOCA - CE		
CLIENTE: PREFEITURA MUNICIPAL DE TEJUÇOCA		
LOCAL: TEJUÇOCA - CE		
CONTÉUDO:	RESPONSÁVEL TÉCNICO:	
24.00 - PLANTA BAIXA - PAVIMENTAÇÃO TRECHO 04	IGNÁCIO COSTA	
24.01 - PLANTA BAIXA - PAVIMENTAÇÃO TRECHO 05	ARQUITETO E URBANISTA:	
	GEORDANO PINHEIRO	
	DESENHISTA:	
	GEORDANO PINHEIRO	
DATA:	ESCALA:	FOLHA:
MARÇO / 2024	INDICADA	24/25
ARQUIVO: 22 A 24_PÓRTICO TEJUÇOCA - PREENCHIMENTO.dwg		



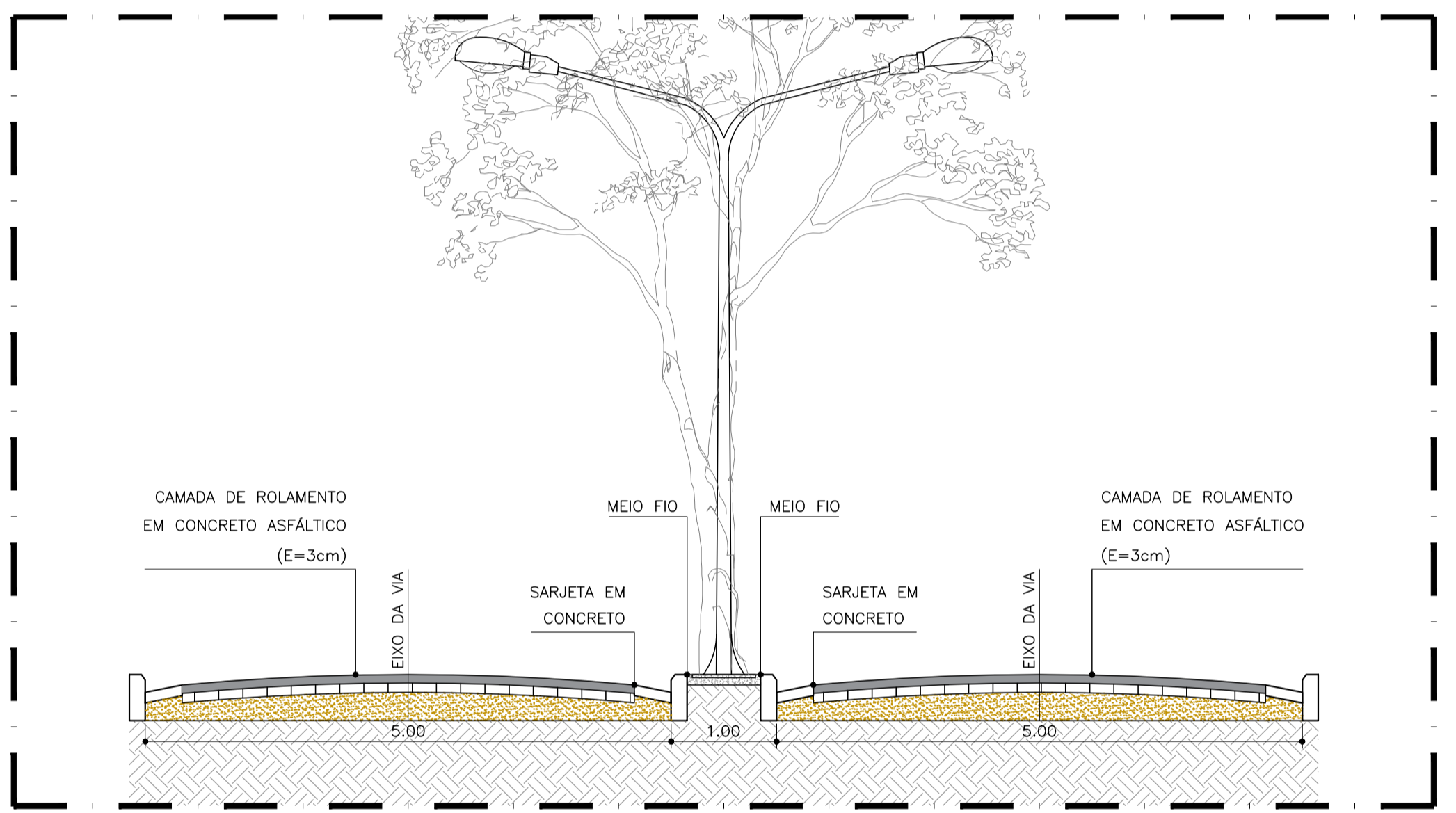
25.00 PLANTA BAIXA - AV. GABRIEL AGUIAR FILHO
ESCALA 1/1000



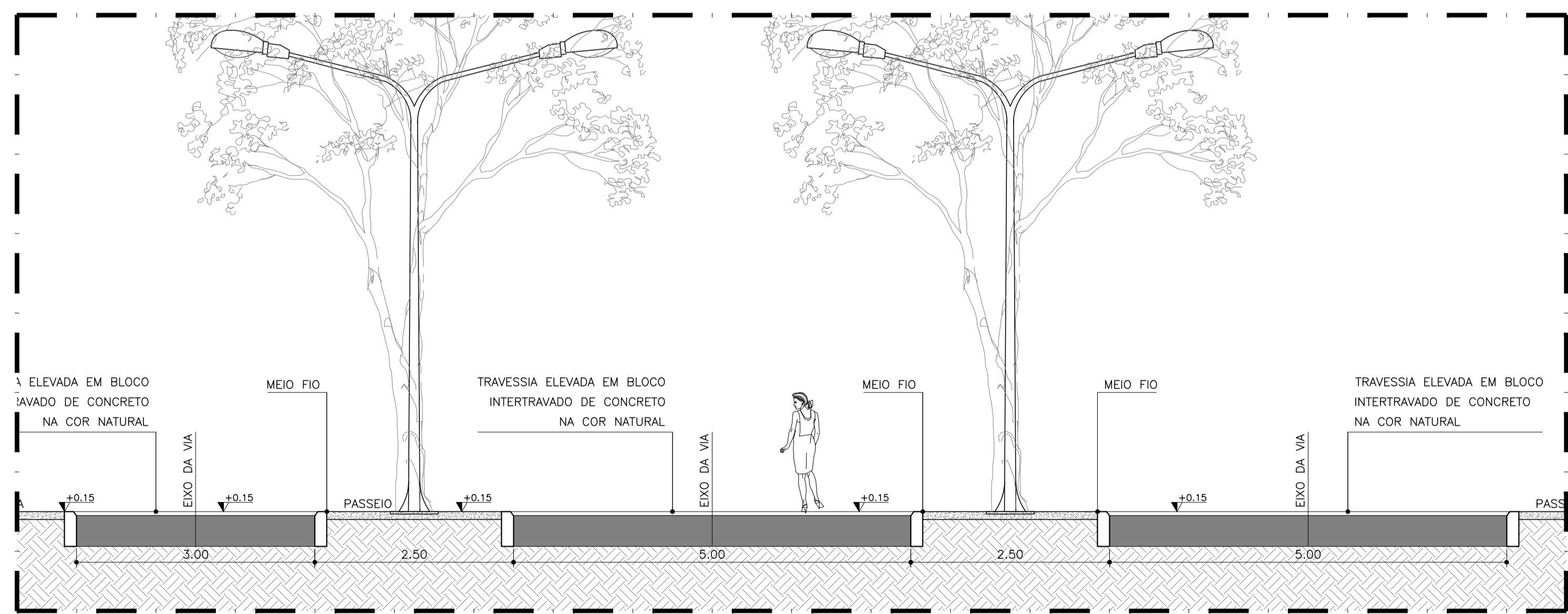
25.01 CORTE 01
ESCALA 1/50



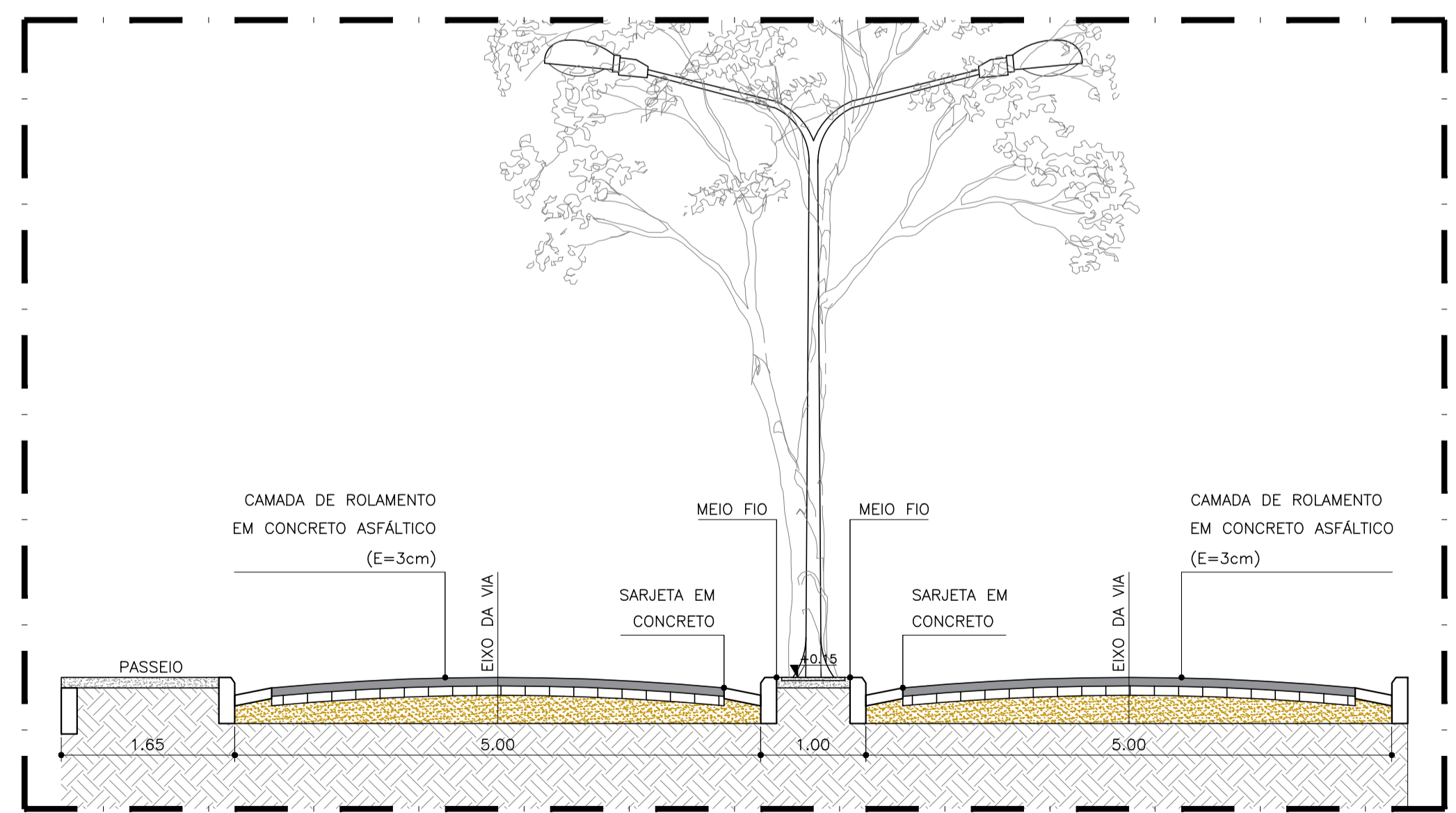
25.02 CORTE 02
ESCALA 1/50



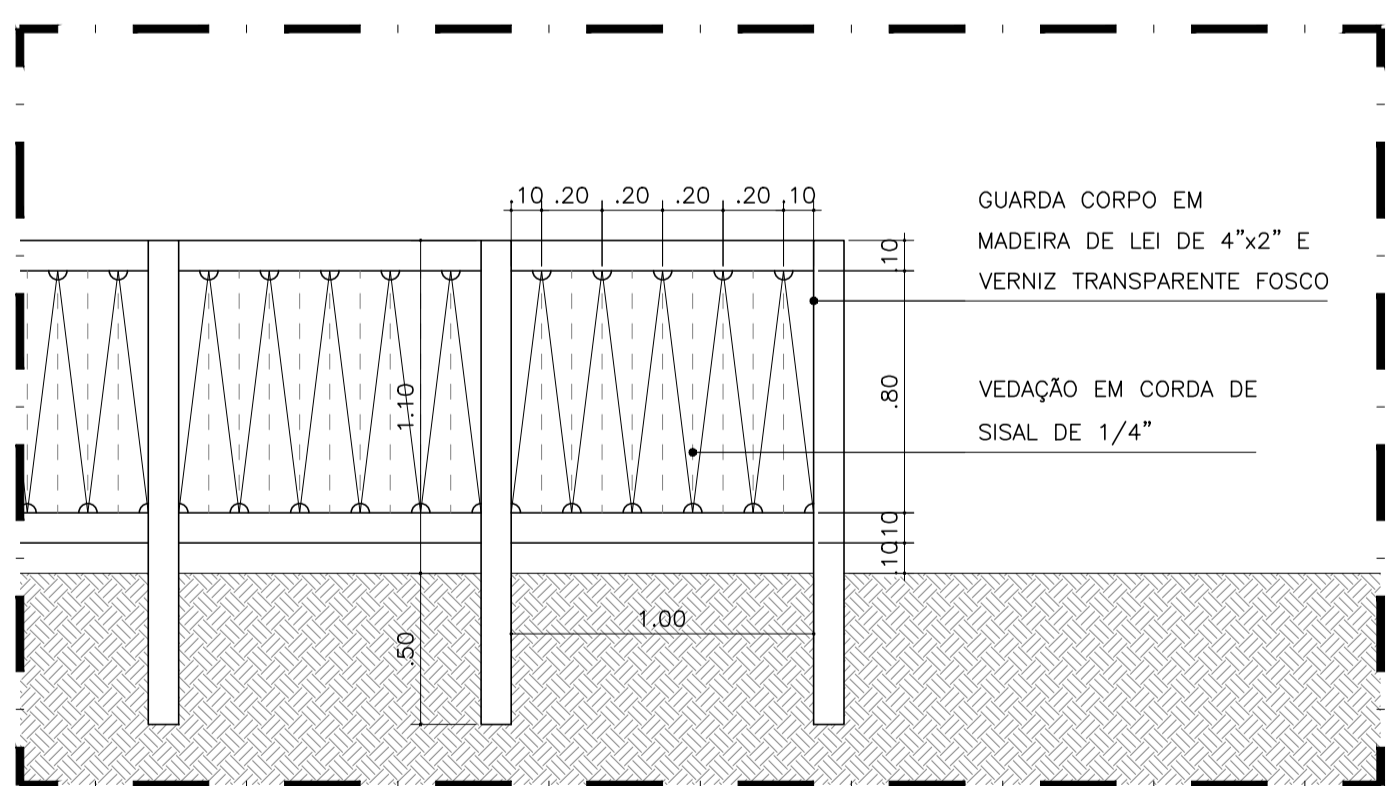
25.03 CORTE 03
ESCALA 1/50



25.04 CORTE 04
ESCALA 1/50



25.05 CORTE 05
ESCALA 1/50



25.06 DETALHE - GUARDA CORPO
ESCALA 1/25

IGNÁCIO COSTA FILHO
ENGENHEIRO CIVIL
RNP 0604150873

João Teixeira dos Santos Neto
Secretário de INFRAESTRUTURA

REVISÃO Nº	DESCRIÇÃO	DATA
PROJETO:	ADEQUAÇÃO DE VIAS NO MUNICÍPIO DE TEJUÇUOCA - CE	
CLIENTE:	PREFEITURA MUNICIPAL DE TEJUÇUOCA	
LOCAL:	TEJUÇUOCA - CE	
CONTEÚDO:	25.00 - PLANTA BAIXA - AV. GABRIEL AGUIAR FILHO	RESPONSÁVEL TÉCNICO: IGNÁCIO COSTA
	25.01 - CORTE 01	ARQUITETO E URBANISTA: GEORDANO PINHEIRO
	25.02 - CORTE 02	DESENHISTA: GEORDANO PINHEIRO
DATA:	MARÇO / 2024	ESCALA: INDICADA
ARQUIVO:	25_PÓRTICO TEJUÇUOCA - CORTES DA VIA.dwg	FOLHA: 25/25