



PREFEITURA DE
TEJUÇUOCA
Secretaria de Educação

SECRETARIA MUNICIPAL DE EDUCAÇÃO

Rua José Andrade de Sousa, n.º 264. Sede

Tejuçuoca/CE

e-mail: educacao@tejuçuoca.ce.gov.br



MAPAS DAS ROTAS LOCADAS

PREFEITURA MUNICIPAL DE TEJUÇUOCA
RUA MAMEDE RODRIGUES TEIXEIRA, 489 – CENTRO, TEJUÇUOCA/CE
CNPJ n.º 23.489.834/0001-08 – CGF n.º 06.920.921-5
www.tejuçuoca.ce.gov



ROTAS LOCADAS:

- 01- QUIXABA – SABONETE – MULUNGU PARA SÃO BENTO (IDA E VOLTAPARA E.E.F. JOSÉ MOREIRA DA CRUZ).
- 02- SANTA ROSA – SÃO GONÇALO – ALEGRE – SANTA LUZIA PARA SÃO BENTO (IDA E VOLTA PARA E.E.F. JOSÉ MOREIRA DA CRUZ).
- 06- VACA BRAVA PARA RIACHO DAS PEDRAS (IDA E VOLTA PARA E.E.F. SANTA ANA).
- 07- CHAPARRAL – AÇUDE – OLHO D'ÁGUA- PARA SEDE TEJUÇUOCA(IDA E VOLTA PARA E.E.M. FERNANDO MOTA).
- 08- ÁGUA BOA – RIACHO 02 PARA RIACHO DAS PEDRAS (IDA E VOLTAPARA E.E.F. SANTA ANA).
- 10- CACIMBINHA – LISO- MARACAJÁ PARA MALAQUIAS (IDA E VOLTA PARA E.E.F. RAIMUNDO SALES NETO).
- 13- BARRINHA – CONSULTA – PARA JERIMUM (IDA E VOLTA PARA E.E.F. MANOEL BRITO DA COSTA).
- 14- FEIJÃO – CHAPARRAL – PARA AÇUDE (IDA E VOLTA PARA E.E.F. FRANCISCO FERREIRA DE FARIAS)
- 15- PEDRA FURADA – FLORES – JERIMUM- CONSULTA- PARA AÇUDE (IDA E VOLTA PARA E.E.F. FRANCISCO FERREIRA DE FARIAS).
- 16- OLHO D'ÁGUA – TRAPIÁ- CARNAUBINHA- PARA AÇUDE (IDA EVOLTA PARA E.E.F. FRANCISCO FERREIRA DE FARIAS).
- 18- QUIXABA – SABONETE- QUERIDA – MULUNGU- PARA SEDE TEJUÇUOCA (IDA E VOLTA PARA E.E.M. FERNANDO MOTA).



19- TIMBAÚBA – VACA BRAVA - PARA SEDE TEJUÇUOCA (IDA E VOLTAPARA E.E.M. FERNANDO MOTA).

21- RIBEIRO – ALEGRIA - PARA SEDE TEJUÇUOCA (IDA E VOLTA PARA E.E.M. FERNANDO MOTA).

23- VOLTA DO CAXITORÉ PARA RETIRO (IDA E VOLTA PARA E.E.F. LUIZA DA SILVA MOTA).

24- ALTO ALEGRE – VARGEM – RIACHO DO SANGUE – PARA RETIRO (IDA E VOLTA PARA E.E.F. LUIZA DA SILVA MOTA).

25- SANTA ROSA – SÃO GONÇALO – ALEGRE- SANTA LUZIA - PARA SEDE TEJUÇUOCA (IDA E VOLTA PARA E.E.M. FERNANDO MOTA).

26- VENÂNCIO- LADEIRA – PISCINÃO- (IDA E VOLTA PARA E.E.F JOSÉ BEZERRA SIQUEIRA).


29- LARGINHA – MASSAPÊ – PARA PEDRA BRANCA (IDA E VOLTA PARA A CRECHE BALÃO MÁGICO).

30- BARREIRA – ÁGUA BOA – PARA CAIÇARA SUL (IDA E VOLTA PARA E.E.F. FELICÍSSIMO BERNARDO).

31- CAIÇARA SUL – RAPINA – PARA SEDE DE TEJUÇUOCA (IDA E VOLTA PARA E.E.M. FERNANDO MOTA).

34- PITOMBEIRA – MONTE CARMELO – PARA RETIRO (IDA E VOLTA PARA ANEXO DO ENSINO MÉDIO FERNANDO MOTA).

35- VERTENTES – CALDEIRÃO – XIXÁ- LOGRADOURO- CAIÇARA NORTE – PARA SEDE DE TEJUÇUOCA (IDA E VOLTA PARA E.E.M FERNANDO MOTA).



36- RIACHO AS PEDRAS- ÁGUA BOA – PARA SEDE DE TEJUÇUOCA
(IDAE VOLTA PARA E.E.M FERNANDO MOTA).

39- VENÂNCIO – POÇO REDONDO- VILA CRUZ – JARDIM- PARA
BARRA (IDA E VOLTA PARA ESCOLA DE E.E.F.JOSÉ MOREIRA
LOPES).

41- POÇO REDONDO – VILA CRUZ- JARDIM – PARA BARRA (IDA E
VOLTA PARA ESCOLA DE E.E.F.JOSÉ MOREIRA LOPES).

42- XIXÁ PARA LOGRADOURO (IDA E VOLTA PARA E.E.F. RAIMUNDO
SILVA MOTA).

44- CAIÇARA NORTE PARA MALAQUIAS (IDA E VOLTA PARA ESCOLA
DE E.E.F. RAMUNDO SALES NETO).

45- CAIÇARA NORTE PARA LOGRADOURO (IDA E VOLTA E.E.F.
RAIMUNDO SILVA MOTA).

46- VAZANTE GRANDE – PARA SEDE DE TEJUÇUOCA (IDA E VOLTA
PARA AS ESCOLAS DE ENSINO FUNDAMENTAL E MÉDIO: CEMEI-
SÃO PEDRO – FERNANDO MOTA).

47- SEDE DE TEJUÇUOCA PARA ITAPAJÉ (IDA E VOLTA PARA
ESCOLA DE ENSINO MÉDIO E PROFISSIONALIZANTE ADRIANO
NOBRE).

50- VENÂNCIO – PARA RETIRO (IDA E VOLTA PARA ANEXO DA E.E.M
FERNANDO MOTA).



PREFEITURA DE
TEJUÇUOCA
Secretaria de Educação

SECRETARIA MUNICIPAL DE EDUCAÇÃO

Rua José Andrade de Sousa, n.º 264. Sede:
Tejuçuoca/CE, Fone:

e-mail: educacao@tejuçuoca.ce.gov.br



MAPAS DAS ROTAS PRÓPRIAS



ROTAS PRÓPRIAS:

03- BARRA PARA RETIRO (IDA E VOLTA PARA ANEXO DA E.E.M FERNANDO MOTA).

04- LAGOA GRANDE – ALTO BONITO – BARREIRAS – CACHOEIRA – PARA SEDE DE TEJUÇUOCA (IDA E VOLTA PARA AS ESCOLAS DE ENSINO FUNDAMENTAL E MÉDIO: CEMEI, SÃO PEDRO, FERNANDO MOTA).

05- ORÁTORIO – FAZENDA LUTÉRO – BARRA – PARA JARDIM (IDA E VOLTA PARA E.E.F. JOAQUINA RODRIGUES DA MOTA).

09- BOQUEIRÃO – TOURO – MALAQUIAS- PARA SEDE DE TEJUÇUOCA (IDA E VOLTA PARA AS ESCOLAS DE ENSINO FUNDAMENTAL E MÉDIO: RAIMUNDO SALES NETO E FERNANDO MOTA).

11- RIBEIRO 1 E 2- BOA FORTUNA – LAGOA GRANDE – ASSENTAMENTO –BOMBAS – PARA VERTENTES (IDA E VOLTA PARA E.E.F. SÃO JOÃO BATISTA).

12- BOA AÇÃO PARA SEDE DE TEJUÇUOCA (IDA E VOLTA PARA ESCOLAS DE ENSINO FUNDAMENTAL E MÉDIO: SÃO PEDRO E FERNANDO MOTA).

17- ALTO DA BELINHA – MONTE CARMELO – PITOMBEIRA – PARA MONTE CARMELO (IDA E VOLTA PARA E.E.F. JOAQUIM CHAGAS BARRETO).

20- CARRAPATEIRA – CONCEIÇÃO – BOM LUGAR – CAIÇARA SUL – PARA SEDE DE TEJUÇUOCA (IDA E VOLTA PARA E.E.M. FERNANDO MOTA).

22- LAGOA DA CRUZ – ALEGRIA – FARMÁCIA VIVA- PARA RETIRO (IDA E VOLTA PARA ESCOLA E.E.F. LUIZA DA SILVA MOTA).



27- LAURA – PITOMBEIRA- PARA MONTE CARMELO – (IDA E VOLTA PARA E.E.F. JOSÉ BEZERRA SIQUEIRA).

32- CATIRINA – MACACO- POÇO DO PADRE – RAPINA – CAIÇARA SUL – (IDA E VOLTA PARA E.E.F. FELICÍSSIMO BERNARDO).

33- RIACHO DOS PORCOS –INGÁ – CAIÇARA SUL PARA SEDE (IDA E VOLTA PARA AS ESCOLAS DE ENSINO FUNDAMENTAL E MÉDIO: FELICÍSSIMO BERNARDO E FERNANDO MOTA).

37- PEREIROS – RIACHO 1- ASFALTO- PARA RIACHO DAS PEDRAS (IDA E VOLTA PARA E.E.F. SANTA ANA).

40- UMARÍ PARA RETIRO – (IDA E VOLTA PARA ANEXO DA E.E.M. FERNANDO MOTA).

43- PEDRA BRANCA – BARBADA- ASSENTAMENTO CHORO- CACHOEIRA (BELA VISTA) - PARA SEDE DE TEJUÇUOCA (IDA E VOLTA PARA AS ESCOLAS DE ENSINO FUNDAMENTAL E MÉDIO: CEMEI, SÃO PEDRO, FERNANDO MOTA).

48- GUARANI BOM LUGAR – CAIÇARA SUL – INGÁ – (IDA E VOLTA PARA E.E.F. FELICÍSSIMO BERNARDO E CRECHE SÃO VICENTE).




PREFEITURA DE
TEJUÇUOCA
Secretaria de Educação

SECRETARIA MUNICIPAL DE EDUCAÇÃO

Rua José Andrade de Sousa, n.º 264. Sede. Tejuçuoca/CE.
e-mail: educacao@tejuçuoca.ce.gov.br



LEVANTAMENTO GEOREFERENCIADO DAS ROTAS DO TRANSPORTE ESCOLAR DO MUNICÍPIO DE TEJUÇUOCA.



TEJUÇUOCA Julho de 2021.

PREFEITURA MUNICIPAL DE TEJUÇUOCA
RUA MAMEDE RODRIGUES TEIXEIRA, 489 – CENTRO, TEJUÇUOCA/CE
CNPJ n.º 23.489.834/0001-08 – CGF n.º 06.920.921-5
www.tejuçuoca.ce.gov

RAMON ROCHA RIBEIRO
332813 CE
ENGENHEIRO CIVIL



ÍNDICE


1 – APRESENTAÇÃO

2 – LOCALIZAÇÃO DO MUNICÍPIO.

3 – DESCRIÇÃO DO SISTEMA VIÁRIO DA SEDE E LOCALIDADES.

4 – MEMORIAL DESCRITIVO DAS ROTAS.

5 – MAPAS GEOREFERENCIADOS.





1 – APRESENTAÇÃO

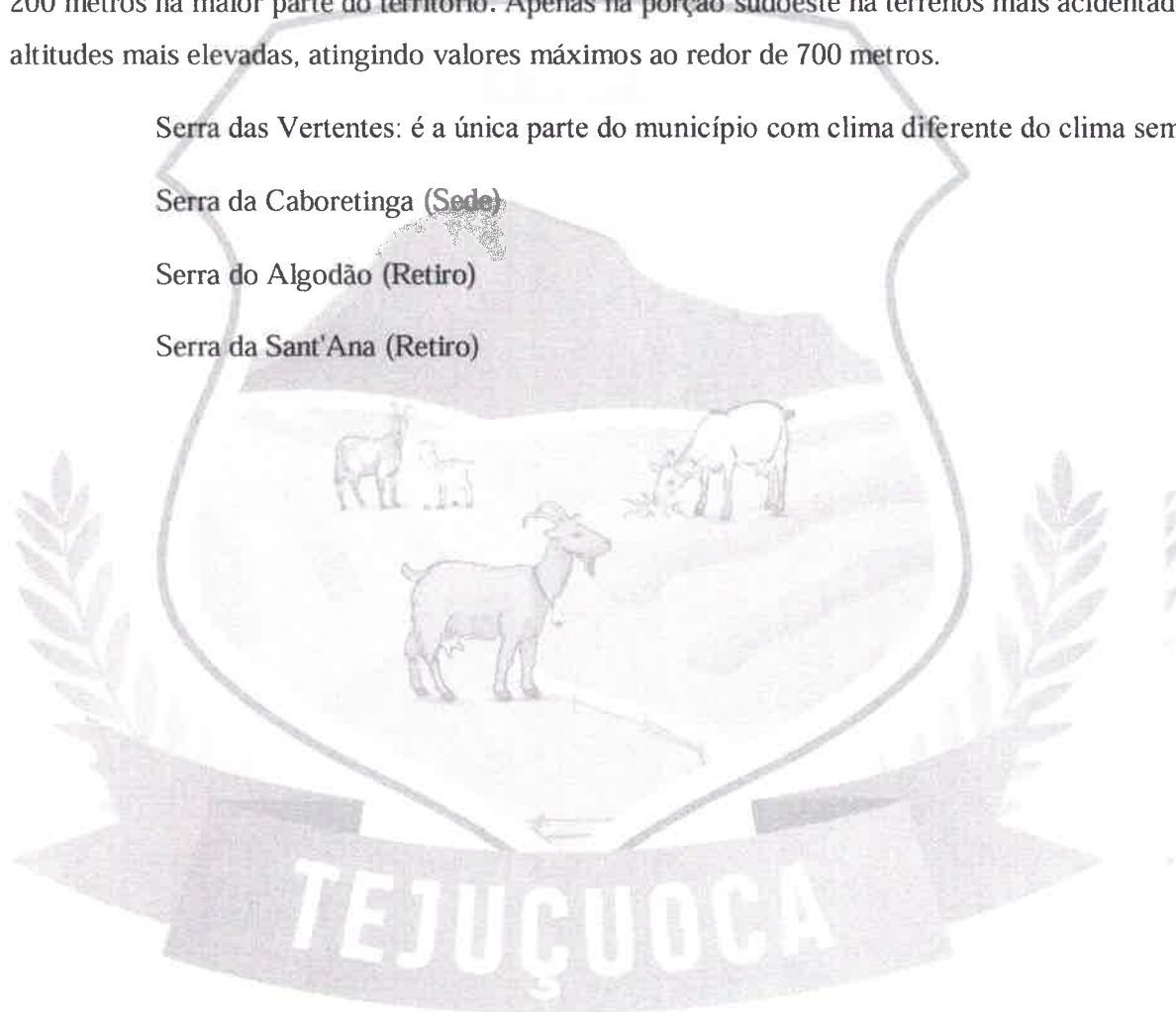
Tejuçuoca é um município do estado do Ceará, no Brasil localizado no vale do Curu. Sua população estimada em 2017 é de 18.902 habitantes e sua área territorial é de 750,605 quilômetros quadrados. Possui relevo levemente acidentado na maior parte do território, com altitudes inferior a 200 metros na maior parte do território. Apenas na porção sudoeste há terrenos mais acidentados com altitudes mais elevadas, atingindo valores máximos ao redor de 700 metros.

Serra das Vertentes: é a única parte do município com clima diferente do clima semiárido.

Serra da Caboretinga (Sede)

Serra do Algodão (Retiro)

Serra da Sant'Ana (Retiro)





2 - LOCALIZAÇÃO DO MUNICÍPIO.







3 – DESCRIÇÃO DO SISTEMA VIÁRIO DA SEDE E LOCALIDADES.

O sistema viário da sede é formado por revestimento em asfalto, calçamento com pedra tosca e paralelepípedo, estando bem conservada e sua mobilidade urbana é de bom fluxo.

O sistema viário das localidades é preferencialmente em pavimentação em pedra tosca, nos centros das mesmas, e em revestimento primário de terra, piçarra, como acesso para chegar aos distritos e regiões.

Para que o transporte escolar esteja funcional é necessário que os acessos estejam de boa qualidade, sendo essencial que anualmente sejam revista a questão das estradas, pois caso elas estejam danificadas prejudica, podendo até mesmo inviabilizar o percurso.





4 – MEMORIAL DESCRITIVO DAS ROTAS.

MEMORIAL DESCRITIVO

ROTA LOCADA

| | | | | |
|---|--|--------------|----------------|--------------|
| OBJETO: | GEOREFERENCIAMENTO DE ROTAS DO TRANSPORTE ESCOLAR DO MUNICIPIO DE TEJUCUOCA-CE | | | |
| ROTA Nº: | 01 - QUIXABA – SABONETE – MULUNGU PARA SÃO BENTO VICE E VERSA, PARA A EEF. JOSÉ MOREIRA DA CRUZ | | | |
| PONTO INICIAL: | 419881 | | 9549898 | |
| PONTO FINAL : | 422203 | | 9558749 | |
| PARADA 1 SABONETE: | 422080 | | 9554148 | |
| EXTENÇÃO DA ROTA IDA E VOLTA: | 25,00KM | | | |
| DESCRIÇÃO DO PERCURSO: | PERCURSO POR MEIO DE ESTRADA DE TERRA TIPO CARROÇAL COM TRECHOS DE DIFÍCIL ACESSO DEVENDO SUA ESTRADA SER ANUALMENTE REVISTA | | | |
| EXTENÇÃO DAS ROTAS NOS TIPOS DE VIAS | ASFALTO | PEDRA | PIÇARRA | TOTAL |
| | | 5,00KM | 20,00KM | 25,00KM |

ROTA LOCADA

| | | | | |
|---|--|--------------|----------------|--------------|
| OBJETO: | GEOREFERENCIAMENTO DE ROTAS DO TRANSPORTE ESCOLAR DO MUNICIPIO DE TEJUCUOCA-CE | | | |
| ROTA Nº: | 02 - SANTA ROSA – SÃO GONÇALO –ALEGRE – SANTA LUZIA PARA SÃO BENTO VICE E VERSA, PARA A EEF. JOSÉ MOREIRA DA CRUZ | | | |
| PONTO INICIAL: | 420170 | | 9560401 | |
| PONTO FINAL : | 422203 | | 9558749 | |
| EXTENÇÃO DA ROTA IDA E VOLTA: | 18,00KM | | | |
| DESCRIÇÃO DO PERCURSO: | PERCURSO POR MEIO DE ESTRADA DE TERRA TIPO CARROÇAL COM TRECHOS DE DIFÍCIL ACESSO DEVENDO SUA ESTRADA SER ANUALMENTE REVISTA | | | |
| EXTENÇÃO DAS ROTAS NOS TIPOS DE VIAS | ASFALTO | PEDRA | PIÇARRA | TOTAL |
| | | | 18,00KM | 18,00KM |



PREFEITURA DE
TEJUÇUOCA

Secretaria de Educação

SECRETARIA MUNICIPAL DE EDUCAÇÃO

Rua José Andrade de Sousa, n.º 264. Sede. Tejuçuoca/CE.

e-mail: educacao@tejuçuoca.ce.gov.br



ROTA PRÓPRIA

| | | | | |
|---|---|--------------|----------------|--------------|
| OBJETO: | GEOREFERENCIAMENTO DE ROTAS DO TRANSPORTE ESCOLAR DO MUNICIPIO DE TEJUÇUOCA-CE | | | |
| ROTA Nº: | 03 -BARRA PARA RETIRO VICE E VERSA, PARA A EEM. FERNADO MOTA(ANEXO) | | | |
| PONTO INICIAL: | 436528.74 | 9577548.42 | | |
| PONTO FINAL : | 443624.99 | 9577670.31 | | |
| EXTENÇÃO DA ROTA IDA E VOLTA: | 16,00KM | | | |
| DESCRIÇÃO DO PER- CURSO: | PERCURSO POR MEIO DE ESTRADA DE TERRA TIPO CARROÇAL CALÇAMENTO COM PEDRAS, TRECHOS DE DIFÍCIL ACESSO DEVENDO SUA ESTRADA SER ANUALMENTE REVISTA | | | |
| EXTENÇÃO DAS RO- TAS NOS TIPOS DE VIAS | ASFALTO | PEDRA | PIÇARRA | TOTAL |
| | | 7,00KM | 9,00KM | 16,00KM |

ROTA PRÓPRIA

| | | | | |
|---|---|--------------|----------------|--------------|
| OBJETO: | GEOREFERENCIAMENTO DE ROTAS DO TRANSPORTE ESCOLAR DO MUNICIPIO DE TEJUÇUOCA-CE | | | |
| ROTA Nº: | 04 - LAGOA GRANDE - ALTO BONITO - BARREIRAS - CACHOEIRA (CAMPO) - PARA SEDE DE TEJUÇUOCA VICE E VERSA, PARA A EEM. FERNANDO MOTA E EEF. SÃO PEDRO | | | |
| PONTO INICIAL: | 441476.75 | 9555237.53 | | |
| PONTO FINAL : | 435732.02 | 435732.02 | | |
| PARADA 1 ALTO BO- NITO: | 435594 | 9556618 | | |
| PARADA 2 CACHO- EIRA | 435315 | 9560765 | | |
| EXTENÇÃO DA ROTA IDA E VOLTA: | 25,00KM | | | |
| DESCRIÇÃO DO PER- CURSO: | REGIÃO MAIS PROXIMAS DA SEDE COM ACESSO RAZOAVEL E PAVIMENTAÇÃO COM TRECHO EM ASFALTO, CALÇAMENTO E PIÇARRA | | | |
| EXTENÇÃO DAS RO- TAS NOS TIPOS DE VIAS | ASFALTO | PEDRA | PIÇARRA | TOTAL |
| | 10,00KM | 10,00KM | 5,00KM | 25,00KM |

TEJUÇUOCA



PREFEITURA DE
TEJUÇUOCA

Secretaria de Educação

SECRETARIA MUNICIPAL DE EDUCAÇÃO

Rua José Andrade de Sousa, n.º 264. Sede. Tejuçuoca/Ce.

e-mail: educacao@tejuçuoca.ce.gov.br



ROTA PRÓPRIA

| | | | | |
|---|---|--------------|----------------|--------------|
| OBJETO: | GEOREFERENCIAMENTO DE ROTAS DO TRANSPORTE ESCOLAR DO MUNICIPIO DE TEJUCUOCA-CE | | | |
| ROTA Nº: | 05 - ORATÓRIO – FAZENDA LUTERO, BARRA E JARDIM | | | |
| PONTO INICIAL: | 435599.72 | | 9581211.85 | |
| PONTO FINAL : | 439423.71 | | 9577533.02 | |
| PARADA 1 BARRA: | 436325 | | 9578096 | |
| EXTENÇÃO DA ROTA IDA E VOLTA: | 16,40KM | | | |
| DESCRIÇÃO DO PERCURSO: | PERCURSO POR MEIO DE ESTRADA DE TERRA TIPO CARROÇAL CALÇAMENTO COM PEDRAS, TRECHOS DE DIFÍCIL ACESSO DEVENDO SUA ESTRADA SER ANUALMENTE REVISTA | | | |
| EXTENÇÃO DAS ROTAS NOS TIPOS DE VIAS | ASFALTO | PEDRA | PIÇARRA | TOTAL |
| | | 5,00KM | 11,40KM | 16,40KM |

ROTA LOCADA

| | | | | |
|---|---|--------------|----------------|--------------|
| OBJETO: | GEOREFERENCIAMENTO DE ROTAS DO TRANSPORTE ESCOLAR DO MUNICIPIO DE TEJUCUOCA-CE | | | |
| ROTA Nº: | 06 - VACA BRAVA PARA RIACHO DAS PEDRAS (SANTA ANA) VICE E VERSA, PARA A EEF. SANTA ANA | | | |
| PONTO INICIAL: | 421704.41 | | 9572996.91 | |
| PONTO FINAL : | 429906.98 | | 9569470.82 | |
| PARADA 1 FEIJÃO | 425313,75 | | 9569260,44 | |
| PARADA 2 CHAPARRAL | 427486 | | 9567211 | |
| EXTENÇÃO DA ROTA IDA E VOLTA: | 28,40KM | | | |
| DESCRIÇÃO DO PERCURSO: | PERCURSO POR MEIO DE ESTRADA DE TERRA TIPO CARROÇAL CALÇAMENTO COM PEDRAS, TRECHOS DE DIFÍCIL ACESSO DEVENDO SUA ESTRADA SER ANUALMENTE REVISTA | | | |
| EXTENÇÃO DAS ROTAS NOS TIPOS DE VIAS | ASFALTO | PEDRA | PIÇARRA | TOTAL |
| | | 6,40KM | 22,00KM | 28,40KM |



ROTA LOCADA

| | | | | |
|---|---|--------------|----------------|--------------|
| OBJETO: | GEOREFERENCIAMENTO DE ROTAS DO TRANSPORTE ESCOLAR DO MUNICIPIO DE TEJUÇUOCA-CE | | | |
| ROTA Nº: | 07 - CHAPARRAL – AÇUDE – OLHO D'ÁGUA PARA SEDE DE TEJUÇUOCA (EM) VICE E VERSA, PARA ESCOLAS DA SEDE | | | |
| PONTO INICIAL: | 427486 | | 9567211 | |
| PONTO FINAL : | 435996 | | 9559108 | |
| PARADA 1 ACUDE: | 429905,70 | | 9569480 | |
| PARADA 2 OLHO DA-GUA: | 434335 | | 9570395 | |
| PARADA 3 LAGOA DA CRUZ | 438437 | | 9568987 | |
| EXTENÇÃO DA ROTA IDA E VOLTA: | 49,60KM | | | |
| DESCRIÇÃO DO PERCURSO: | PERCURSO POR MEIO DE ESTRADA DE TERRA TIPO CARROÇAL CALÇAMENTO COM PEDRAS E ASFALTO, TRECHOS DE DIFÍCIL ACESSO DEVENDO SUA ESTRADA SER ANUALMENTE REVISTA | | | |
| EXTENÇÃO DAS ROTAS NOS TIPOS DE VIAS | ASFALTO | PEDRA | PIÇARRA | TOTAL |
| | 5,60 | 9,00KM | 35,00KM | 49,60KM |

ROTA LOCADA

| | | | | |
|---|---|--------------|----------------|--------------|
| OBJETO: | GEOREFERENCIAMENTO DE ROTAS DO TRANSPORTE ESCOLAR DO MUNICIPIO DE TEJUÇUOCA-CE | | | |
| ROTA Nº: | 08 - ÁGUA BOA - RIACHO 2 PARA RIACHO DAS PEDRAS (SANTA ANA) VICE E VERSA, PARA A EEF. SANTA ANA | | | |
| PONTO INICIAL: | 435465 | | 9550823 | |
| PONTO FINAL : | 439129 | | 9551803 | |
| EXTENÇÃO DA ROTA IDA E VOLTA: | 9,60KM | | | |
| DESCRIÇÃO DO PERCURSO: | PERCURSO POR MEIO DE ESTRADA DE TERRA TIPO CARROÇAL CALÇAMENTO COM PEDRAS, TRECHOS DE DIFÍCIL ACESSO DEVENDO SUA ESTRADA SER ANUALMENTE REVISTA | | | |
| EXTENÇÃO DAS ROTAS NOS TIPOS DE VIAS | ASFALTO | PEDRA | PIÇARRA | TOTAL |
| | | 2,00KM | 7,60KM | 9,60KM |



PREFEITURA DE
TEJUÇUOCA

Secretaria de Educação

SECRETARIA MUNICIPAL DE EDUCAÇÃO

Rua José Andrade de Sousa, n.º 264. Sede. Tejuçuoca/Ce.

e-mail: educacao@tejuçuoca.ce.gov.br



ROTA PRÓPRIA

| | | | | |
|---|--|--------------|----------------|--------------|
| OBJETO: | GEOREFERENCIAMENTO DE ROTAS DO TRANSPORTE ESCOLAR DO MUNICÍPIO DE TEJUÇUOCA-CE | | | |
| ROTA Nº: | 09 - BOQUEIRÃO – TOURO – MALAQUIAS PARA MALAQUIAS PARA SEDE DE TEJUÇUOCA VICE E VERSA.PARA A ESCOLAS DA SEDE | | | |
| PONTO INICIAL: | 443790 | | 9560798 | |
| PONTO FINAL : | 435996 | | 9559108 | |
| EXTENÇÃO DA ROTA IDA E VOLTA: | 21,20KM | | | |
| DESCRIÇÃO DO PERCURSO: | DESCRIÇÃO DO PERCURSO: PERCURSO POR MEIO DE ESTRADA DE TERRA TIPO CARROÇAL CALÇAMENTO COM PEDRAS E ASFALTO, TRECHOS DE DIFÍCIL ACESSO DEVENDO SUA ESTRADA SER ANUALMENTE REVISTA | | | |
| EXTENÇÃO DAS ROTAS NOS TIPOS DE VIAS | ASFALTO | PEDRA | PIÇARRA | TOTAL |
| | 1,50KM | 3,50KM | 16,20KM | 21,20KM |

ROTA LOCAL

| | | | | |
|---|---|--------------|----------------|--------------|
| OBJETO: | GEOREFERENCIAMENTO DE ROTAS DO TRANSPORTE ESCOLAR DO MUNICÍPIO DE TEJUÇUOCA-CE | | | |
| ROTA Nº: | 10 - CACIMBINHA – LISO – MARACAJÁ PARA MALAQUIAS VICE E VERSA, PARA A EEF. RAIMUNDO S. NETO | | | |
| PONTO INICIAL: | 433199 | | 9564913 | |
| PONTO FINAL : | 438581 | | 9562957 | |
| EXTENÇÃO DA ROTA IDA E VOLTA: | 15,40KM | | | |
| DESCRIÇÃO DO PERCURSO: | PERCURSO POR MEIO DE ESTRADA DE TERRA TIPO CARROÇAL CALÇAMENTO COM PEDRAS, TRECHOS DE DIFÍCIL ACESSO DEVENDO SUA ESTRADA SER ANUALMENTE REVISTA | | | |
| EXTENÇÃO DAS ROTAS NOS TIPOS DE VIAS | ASFALTO | PEDRA | PIÇARRA | TOTAL |
| | | 3,40KM | 12,00KM | 15,40KM |

ROTA PRÓPRIA

| | | | | |
|---|---|--------------|----------------|--------------|
| OBJETO: | GEOREFERENCIAMENTO DE ROTAS DO TRANSPORTE ESCOLAR DO MUNICÍPIO DE TEJUÇUOCA-CE | | | |
| ROTA Nº: | 11 - RIBEIRO 1 E 2 – BOA FORTUNA – LAGOA GRANDE – ASSENTAMENTO - BOMBAS PARA VERTENTES VICE E VERSA.PARA A EEF. SÃO JOÃO BATISTA | | | |
| PONTO INICIAL: | 441223 | | 9572796 | |
| PONTO FINAL : | 447778 | | 9571508 | |
| PARADA 1 RIBEIRO II: | 444615 | | 9572265 | |
| PARADA 2 BOMBAS: | 450244 | | 9571706 | |
| PARADA 3 "PARADA 1": | 449042 | | 9569859 | |
| EXTENÇÃO DA ROTA IDA E VOLTA: | 30,00KM | | | |
| DESCRIÇÃO DO PERCURSO: | PERCURSO POR MEIO DE ESTRADA DE TERRA TIPO CARROÇAL CALÇAMENTO COM PEDRAS, TRECHOS DE DIFÍCIL ACESSO DEVENDO SUA ESTRADA SER ANUALMENTE REVISTA | | | |
| EXTENÇÃO DAS ROTAS NOS TIPOS DE VIAS | AS-FALTO | PEDRA | PIÇARRA | TOTAL |
| | | 10,00KM | 20,00KM | 30,00KM |

PREFEITURA MUNICIPAL DE TEJUÇUOCA
RUA MAMEDE RODRIGUES TEIXEIRA, 489 – CENTRO, TEJUÇUOCA/CE
CNPJ n.º 23.489.834/0001-08 – CGF n.º 06.920.921-5
www.tejuçuoca.ce.gov

RAMON ROCHA RIBEIRO
332813 CE
ENGENHEIRO CIVIL



PREFEITURA DE
TEJUÇUOCA

Secretaria de Educação

SECRETARIA MUNICIPAL DE EDUCAÇÃO

Rua José Andrade de Sousa, n.º 264. Sede. Tejuçuoca/CE

e-mail: educacao@tejuçuoca.ce.gov.br



ROTA PRÓPRIA

| | | | | |
|--------------------------------------|---|--------|---------|---------|
| OBJETO: | GEOREFERENCIAMENTO DE ROTAS DO TRANSPORTE ESCOLAR DO MUNICIPIO DE TEJUCUOCA-CE | | | |
| ROTA Nº: | 12 - BOA AÇÃO PARA SEDE DE TEJUÇUOCA VICE E VERSA, PARA A ESCOLAS DA SEDE | | | |
| PONTO INICIAL: | 440718 | | 9560723 | |
| PONTO FINAL : | 435996 | | 9559108 | |
| EXTENÇÃO DA ROTA IDA E VOLTA: | 12,00KM | | | |
| DESCRIÇÃO DO PERCURSO: | PERCURSO POR MEIO DE ESTRADA DE TERRA TIPO CARROÇAL CALÇAMENTO COM PEDRAS, TRECHOS DE DIFÍCIL ACESSO DEVENDO SUA ESTRADA SER ANUALMENTE REVISTA | | | |
| EXTENÇÃO DAS ROTAS NOS TIPOS DE VIAS | ASFALTO | PEDRA | PIÇARRA | TOTAL |
| | 1,00KM | 4,00KM | 8,00KM | 12,00KM |

ROTA LOCADA

| | | | | |
|--------------------------------------|---|-------|---------|---------|
| OBJETO: | GEOREFERENCIAMENTO DE ROTAS DO TRANSPORTE ESCOLAR DO MUNICIPIO DE TEJUCUOCA-CE | | | |
| ROTA Nº: | 13 - BARRINHA – CONSULTA PARA JERIMUM VICE E VERSA, PARA A EEF. MANOEL BRITO DA COSTA | | | |
| PONTO INICIAL: | 426087 | | 9573531 | |
| PONTO FINAL : | 423542 | | 9575346 | |
| EXTENÇÃO DA ROTA IDA E VOLTA: | 10,00KM | | | |
| DESCRIÇÃO DO PERCURSO: | PERCURSO POR MEIO DE ESTRADA DE TERRA TIPO CARROÇAL, TRECHOS DE DIFÍCIL ACESSO DEVENDO SUA ESTRADA SER ANUALMENTE REVISTA | | | |
| EXTENÇÃO DAS ROTAS NOS TIPOS DE VIAS | ASFALTO | PEDRA | PIÇARRA | TOTAL |
| | | | 10,00KM | 10,00KM |

ROTA LOCADA

| | | | | |
|--------------------------------------|---|-------|------------|---------|
| OBJETO: | GEOREFERENCIAMENTO DE ROTAS DO TRANSPORTE ESCOLAR DO MUNICIPIO DE TEJUCUOCA-CE | | | |
| ROTA Nº: | 14 - FEIJÃO – CHAPARRAL PARA AÇUDE VICE E VERSA, PARA A EEF. FRANCISCO FERREIRA DE FARIAS | | | |
| PONTO INICIAL: | 425313,75 | | 9569260,44 | |
| PONTO FINAL : | 429905 | | 9569480 | |
| PARADA 1 CHAPARRAL: | 427486 | | 9567211 | |
| EXTENÇÃO DA ROTA IDA E VOLTA: | 15,00KM | | | |
| DESCRIÇÃO DO PERCURSO: | PERCURSO POR MEIO DE ESTRADA DE TERRA TIPO CARROÇAL CALÇAMENTO COM PEDRAS, TRECHOS DE DIFÍCIL ACESSO DEVENDO SUA ESTRADA SER ANUALMENTE REVISTA | | | |
| EXTENÇÃO DAS ROTAS NOS TIPOS DE VIAS | ASFALTO | PEDRA | PIÇARRA | TOTAL |
| | | 2,00 | 13,00KM | 15,00KM |



ROTA LOCADA

| | | | | |
|---|---|--------------|----------------|--------------|
| OBJETO: | GEOREFERENCIAMENTO DE ROTAS DO TRANSPORTE ESCOLAR DO MUNICIPIO DE TEJUCUOCA-CE | | | |
| ROTA Nº: | 15 - PEDRA FURADA – FLORES – JERIMUM – CONSULTA – BARRINHAS PARA AÇUDE VICE E VERSA, PARA A EEF. FRANCISCO FERREIRA DE FARIAS | | | |
| PONTO INICIAL: | 423542 | | 9575346 | |
| PONTO FINAL : | 429905,70 | | 9569480 | |
| PARADA 1 FLORES: | 422781 | | 9574358 | |
| PARADA 2 VACA BRAVA: | 421704 | | 9572996 | |
| PARADA 3 FEJÃO: | 425313,75 | | 9569260,44 | |
| PARADA 4 CHAPARAL: | 427486 | | 9567211 | |
| EXTENÇÃO DA ROTA IDA E VOLTA: | 36,00KM | | | |
| DESCRIÇÃO DO PERCURSO: | PERCURSO POR MEIO DE ESTRADA DE TERRA TIPO CARROÇAL CALÇAMENTO COM PEDRAS, TRECHOS DE DIFÍCIL ACESSO DEVENDO SUA ESTRADA SER ANUALMENTE REVISTA | | | |
| EXTENÇÃO DAS ROTAS NOS TIPOS DE VIAS | ASFALTO | PEDRA | PIÇARRA | TOTAL |
| | | 8,00 | 28,00KM | 36,00KM |

ROTA LOCADA

| | | | | |
|---|---|--------------|----------------|--------------|
| OBJETO: | GEOREFERENCIAMENTO DE ROTAS DO TRANSPORTE ESCOLAR DO MUNICIPIO DE TEJUCUOCA-CE | | | |
| ROTA Nº: | 16 - OLHO D'ÁGUA – TRAPIÁ – CARNAUBINHA PARA AÇUDE VICE E VERSA, PARA A EEF. FRANCISCO FERREIRA DE FARIAS | | | |
| PONTO INICIAL: | 434335 | | 9570395 | |
| PONTO FINAL : | 429905,70 | | 9569480 | |
| PARADA 1 TRAPIÁ: | 428039 | | 9571868 | |
| EXTENÇÃO DA ROTA IDA E VOLTA: | 24,00KM | | | |
| DESCRIÇÃO DO PERCURSO: | PERCURSO POR MEIO DE ESTRADA DE TERRA TIPO CARROÇAL CALÇAMENTO COM PEDRAS, TRECHOS DE DIFÍCIL ACESSO DEVENDO SUA ESTRADA SER ANUALMENTE REVISTA | | | |
| EXTENÇÃO DAS ROTAS NOS TIPOS DE VIAS | ASFALTO | PEDRA | PIÇARRA | TOTAL |
| | | 4,00KM | 20,00KM | 24,00KM |



PREFEITURA DE
TEJUÇUOCA

Secretaria de Educação

SECRETARIA MUNICIPAL DE EDUCAÇÃO

Rua José Andrade de Sousa, n.º 264. Sede. Tejuçuoca/CE.

e-mail: educacao@tejuçuoca.ce.gov.br



ROTA PRÓPRIA

| | | | | |
|---|---|--------------|----------------|--------------|
| OBJETO: | GEOREFERENCIAMENTO DE ROTAS DO TRANSPORTE ESCOLAR DO MUNICIPIO DE TEJUCUOCA-CE | | | |
| ROTA Nº: | 17 - ALTO DA BELINHA – MONTE CARMELO - PITOMBEIRA PARA MONTE CARMELO VICE E VERSA, PARA A EEF. JOAQUIM CHAGAS BARRETO | | | |
| PONTO INICIAL: | 432956 | | 9576984 | |
| PONTO FINAL : | 431061 | | 9576494 | |
| PARADA 1 PITOMBEIRA: | 429303 | | 9576306 | |
| EXTENÇÃO DA ROTA IDA E VOLTA: | 13,00KM | | | |
| DESCRIÇÃO DO PERCURSO: | PERCURSO POR MEIO DE ESTRADA DE TERRA TIPO CARROÇAL CALÇAMENTO COM PEDRAS, TRECHOS DE DIFÍCIL ACESSO DEVENDO SUA ESTRADA SER ANUALMENTE REVISTA | | | |
| EXTENÇÃO DAS ROTAS NOS TIPOS DE VIAS | ASFALTO | PEDRA | PIÇARRA | TOTAL |
| | | 3,00KM | 12,00KM | 13,00KM |

ROTA LOCADA

| | | | | |
|---|--|--------------|----------------|--------------|
| OBJETO: | GEOREFERENCIAMENTO DE ROTAS DO TRANSPORTE ESCOLAR DO MUNICIPIO DE TEJUCUOCA-CE | | | |
| ROTA Nº: | 18 - QUIXABA – SABONETE – QUERIDA – MULUNGU PARA SÃO BENTO PARA SEDE DE TEJUÇUOCA VICE E VERSA, PARA A ESCOLAS DA SEDE | | | |
| PONTO INICIAL: | 419881 | | 9549898 | |
| PONTO FINAL : | 435996 | | 9559108 | |
| PARADA 1 SÃO BENTO: | 422203 | | 9558749 | |
| PARADA 2 LARGI-NHA: | 426742 | | 9557299 | |
| EXTENÇÃO DA ROTA IDA E VOLTA: | 55,00KM | | | |
| DESCRIÇÃO DO PERCURSO: | PERCURSO POR MEIO DE ESTRADA DE TERRA TIPO CARROÇAL, CALÇAMENTO COM PEDRAS E ASFALTO, TRECHOS DE DIFÍCIL ACESSO DEVENDO SUA ESTRADA SER ANUALMENTE REVISTA | | | |
| EXTENÇÃO DAS ROTAS NOS TIPOS DE VIAS | ASFALTO | PEDRA | PIÇARRA | TOTAL |
| | 3,00KM | 12,00KM | 40,00KM | 55,00KM |



RAMON ROCHA RIBEIRO
332813 CE
ENGENHEIRO CIVIL



PREFEITURA DE
TEJUÇUOCA

Secretaria de Educação

SECRETARIA MUNICIPAL DE EDUCAÇÃO

Rua José Andrade de Sousa, n.º 264. Sede: Tejuçuoca/CE

e-mail: educacao@tejuçuoca.ce.gov.br



ROTA LOCADA

| | | | | |
|---|---|--------------|----------------|--------------|
| OBJETO: | GEOREFERENCIAMENTO DE ROTAS DO TRANSPORTE ESCOLAR DO MUNICIPIO DE TEJUÇUOCA-CE | | | |
| ROTA Nº: | 19 - TIMBAÚBA – VACA BRAVA PARA SEDE DE TEJUÇUOCA VICE E VERSA, PARA A ESCOLAS DA SEDE | | | |
| PONTO INICIAL: | 435899 | | 9543244 | |
| PONTO FINAL : | 435996 | | 9559108 | |
| PARADA 1 VACA BRAVA: | 436340 | | 9545706 | |
| PARADA 2 CAIÇARA SUL: | 433651 | | 9550809 | |
| PARADA 3 RAPINA: | 433232 | | 9553570 | |
| PARADA 3 BARREIRA: | 435594 | | 9556618 | |
| EXTENÇÃO DA ROTA IDA E VOLTA: | 43,00KM | | | |
| DESCRIÇÃO DO PERCURSO: | PERCURSO POR MEIO DE ESTRADA DE TERRA TIPO CARROÇAL CALÇAMENTO COM PEDRAS E ASFALTO, TRECHOS DE DIFÍCIL ACESSO DEVENDO SUA ESTRADA SER ANUALMENTE REVISTA | | | |
| EXTENÇÃO DAS ROTAS NOS TIPOS DE VIAS | ASFALTO | PEDRA | PIÇARRA | TOTAL |
| | 3,00KM | 8,00KM | 32,00KM | 43,00KM |

ROTA PRÓPRIA

| | | | | |
|---|---|--------------|----------------|--------------|
| OBJETO: | GEOREFERENCIAMENTO DE ROTAS DO TRANSPORTE ESCOLAR DO MUNICIPIO DE TEJUÇUOCA-CE | | | |
| ROTA Nº: | 20 - CARRAPATEIRA – CONCEIÇÃO – BOM LUGAR - CAIÇARA SUL PARA SEDE DE TEJUÇUOCA VICE E VERSA, PARA A ESCOLAS DA SEDE | | | |
| PONTO INICIAL: | 432234 | | 9541389 | |
| PONTO FINAL : | 435996 | | 9559108 | |
| PARADA 1 BOM LUGAR: | 433491 | | 9546261 | |
| PARADA 2 CAIÇARA SUL: | 433651 | | 9550809 | |
| EXTENÇÃO DA ROTA IDA E VOLTA: | 43,00KM | | | |
| DESCRIÇÃO DO PERCURSO: | PERCURSO POR MEIO DE ESTRADA DE TERRA TIPO CARROÇAL CALÇAMENTO COM PEDRAS, TRECHOS DE DIFÍCIL ACESSO DEVENDO SUA ESTRADA SER ANUALMENTE REVISTA | | | |
| EXTENÇÃO DAS ROTAS NOS TIPOS DE VIAS | ASFALTO | PEDRA | PIÇARRA | TOTAL |
| | 3,00KM | 8,00KM | 32,00KM | 43,00KM |



PREFEITURA DE
TEJUÇUOCA

Secretaria de Educação

SECRETARIA MUNICIPAL DE EDUCAÇÃO

Rua José Andrade de Sousa, n.º 264. Sede. Tejuçuoca/CE.

e-mail: educacao@tejuçuoca.ce.gov.br



ROTA LOCADA

| | | | | |
|---|--|--------------|----------------|--------------|
| OBJETO: | GEOREFERENCIAMENTO DE ROTAS DO TRANSPORTE ESCOLAR DO MUNICIPIO DE TEJUÇUOCA-CE | | | |
| ROTA Nº: | 21 - RIBEIRO - ALEGRIA PARA SEDE DE TEJUÇUOCA (EM) VICE E VERSA, PARA A ESCOLAS DA SEDE | | | |
| PONTO INICIAL: | 444615 | | | 9572265 |
| PONTO FINAL : | 435996 | | | 9559108 |
| PARADA 1 RIBEIRO I: | 441223 | | | 9572796 |
| PARADA 2 ALEGRIA: | 439973 | | | 9571495 |
| EXTENÇÃO DA ROTA IDA E VOLTA: | 43,00KM | | | |
| DESCRIÇÃO DO PERCURSO: | PERCURSO DE BOM ACESSO PAVIMENTAÇÃO PREFERENCIALMENTE EM ASFALTO EXISTENDO TRECHOS EM PIÇARRA E PEDRA. | | | |
| EXTENÇÃO DAS ROTAS NOS TIPOS DE VIAS | ASFALTO | PEDRA | PIÇARRA | TOTAL |
| | 25,00KM | 10,00KM | 8,00KM | 43,00KM |

ROTA PRÓPRIA

| | | | | |
|---|--|--------------|----------------|--------------|
| OBJETO: | GEOREFERENCIAMENTO DE ROTAS DO TRANSPORTE ESCOLAR DO MUNICIPIO DE TEJUÇUOCA-CE | | | |
| ROTA Nº: | 22 - LAGOA DA CRUZ - ALEGRIA - FARMÁCIA PARA RETIRO VICE E VERSA, PARA A EEF LUIZA DA SILVA MOTA | | | |
| PONTO INICIAL: | 438437 | | | 9568987 |
| PONTO FINAL : | 443593 | | | 9577579 |
| PARADA 1 FARMÁCIA VIVA: | 445487 | | | 9578108 |
| EXTENÇÃO DA ROTA IDA E VOLTA: | 31,00KM | | | |
| DESCRIÇÃO DO PERCURSO: | PERCURSO DE BOM ACESSO PAVIMENTAÇÃO PREFERENCIALMENTE EM ASFALTO EXISTENDO TRECHOS EM PIÇARRA E PEDRA. | | | |
| EXTENÇÃO DAS ROTAS NOS TIPOS DE VIAS | ASFALTO | PEDRA | PIÇARRA | TOTAL |
| | 25,00KM | 2,00KM | 4,00KM | 31,00KM |



PREFEITURA DE
TEJUÇUOCA

Secretaria de Educação

SECRETARIA MUNICIPAL DE EDUCAÇÃO

Rua José Andrade de Sousa, n.º 264. Sede. Tejuçuoca/CE.

e-mail: educacao@tejuçuoca.ce.gov.br



ROTA LOCADA

| | | | | |
|---|--|--------------|----------------|--------------|
| OBJETO: | GEOREFERENCIAMENTO DE ROTAS DO TRANSPORTE ESCOLAR DO MUNICIPIO DE TEJUÇUOCA-CE | | | |
| ROTA Nº: | 23 - VOLTA DO CAXITORÉ PARA RETIRO VICE E VERSA, PARA A EEF LUIZA DA SILVA MOTA E PARA A EEM. FERNADO MOTA(ANEXO) | | | |
| PONTO INICIAL: | 446253 | | 9577719 | |
| PONTO FINAL : | 443055 | | 9577237 | |
| EXTENÇÃO DA ROTA IDA E VOLTA: | 8,00KM | | | |
| DESCRIÇÃO DO PERCURSO: | PERCURSO POR MEIO DE ESTRADA DE TERRA TIPO CARROÇAL, CALÇAMENTO COM PEDRAS E ASFALTO, TRECHOS DE DIFÍCIL ACESSO DEVENDO SUA ESTRADA SER ANUALMENTE REVISTA | | | |
| EXTENÇÃO DAS ROTAS NOS TIPOS DE VIAS | ASFALTO | PEDRA | PIÇARRA | TOTAL |
| | 2,00KM | 2,00KM | 4,00KM | 25,00KM |

ROTA LOCADA

| | | | | |
|---|--|--------------|----------------|--------------|
| OBJETO: | GEOREFERENCIAMENTO DE ROTAS DO TRANSPORTE ESCOLAR DO MUNICIPIO DE TEJUÇUOCA-CE | | | |
| ROTA Nº: | 24 - ALTO ALEGRE – VARGEM – RIACHO DO SANGUE PARA RETIRO VICE E VERSA, PARA A EEF LUIZA DA SILVA MOTA | | | |
| PONTO INICIAL: | 442246 | | 9578189 | |
| PONTO FINAL : | 443593 | | 9577579 | |
| EXTENÇÃO DA ROTA IDA E VOLTA: | 8,00KM | | | |
| DESCRIÇÃO DO PERCURSO: | PERCURSO POR MEIO DE ESTRADA DE TERRA TIPO CARROÇAL, CALÇAMENTO COM PEDRAS E ASFALTO, TRECHOS DE DIFÍCIL ACESSO DEVENDO SUA ESTRADA SER ANUALMENTE REVISTA | | | |
| EXTENÇÃO DAS ROTAS NOS TIPOS DE VIAS | ASFALTO | PEDRA | PIÇARRA | TOTAL |
| | 1,00KM | 3,00KM | 4,00KM | 8,00KM |

ROTA LOCADA

| | | | | |
|---|--|--------------|----------------|--------------|
| OBJETO: | GEOREFERENCIAMENTO DE ROTAS DO TRANSPORTE ESCOLAR DO MUNICIPIO DE TEJUÇUOCA-CE | | | |
| ROTA Nº: | 25 - SANTA ROSA – SÃO GONÇALO – ALEGRE – SANTA LUZIA – PARA SEDE DE TEJUÇUOCA (EM) VICE E VERSA, PARA A ESCOLAS DA SEDE | | | |
| PONTO INICIAL: | 420170 | | 9560401 | |
| PONTO FINAL : | 435996 | | 9559108 | |
| PARADA 1 SÃO GONCALO: | 421098 | | 9561417 | |
| EXTENÇÃO DA ROTA IDA E VOLTA: | 45,00KM | | | |
| DESCRIÇÃO DO PERCURSO: | PERCURSO POR MEIO DE ESTRADA DE TERRA TIPO CARROÇAL, CALÇAMENTO COM PEDRAS E ASFALTO, TRECHOS DE DIFÍCIL ACESSO DEVENDO SUA ESTRADA SER ANUALMENTE REVISTA | | | |
| EXTENÇÃO DAS ROTAS NOS TIPOS DE VIAS | ASFALTO | PEDRA | PIÇARRA | TOTAL |
| | 2,00KM | 8,00KM | 35,00KM | 45,00KM |

PREFEITURA MUNICIPAL DE TEJUÇUOCA
RUA MAMEDE RODRIGUES TEIXEIRA, 489 – CENTRO, TEJUÇUOCA/CE
CNPJ n.º 23.489.834/0001-08 – CGF n.º 06.920.921-5
www.tejuçuoca.ce.gov

Ramon Rocha Ribeiro
RAMON ROCHA RIBEIRO
332813CE
ENGENHEIRO CIVIL



PREFEITURA DE
TEJUÇUOCA

Secretaria de Educação

SECRETARIA MUNICIPAL DE EDUCAÇÃO 88

Rua José Andrade de Sousa, n.º 264. Sede. Tejuçuoca/CE.

e-mail: educacao@tejuçuoca.ce.gov.br



ROTA LOCADA

| | | | | |
|---|--|--------------|----------------|--------------|
| OBJETO: | GEOREFERENCIAMENTO DE ROTAS DO TRANSPORTE ESCOLAR DO MUNICIPIO DE TEJUÇUOCA-CE | | | |
| ROTA Nº: | 26 - VENÂNCIO (LADEIRA – PISCINÃO – ESCOLA) VICE E VERSA, PARA A EEF JOSÉ BEZERRA SIQUEIRA | | | |
| PONTO INICIAL: | 440450 | | 9583195 | |
| PONTO FINAL : | 441445 | | 9578229 | |
| PARADA 1 VENAN- CIO: | 440875 | | 9580493 | |
| EXTENÇÃO DA ROTA IDA E VOLTA: | 11,00KM | | | |
| DESCRIÇÃO DO PER- CURSO: | PERCURSO POR MEIO DE ESTRADA DE TERRA TIPO CARROÇAL, CALÇAMENTO COM PEDRAS, TRECHOS DE DIFÍCIL ACESSO DEVENDO SUA ESTRADA SER ANUALMENTE REVISTA | | | |
| EXTENÇÃO DAS RO- TAS NOS TIPOS DE VIAS | ASFALTO | PEDRA | PIÇARRA | TOTAL |
| | | | 11,00KM | 11,00KM |

ROTA PRÓPRIA

| | | | | |
|---|--|--------------|----------------|--------------|
| OBJETO: | GEOREFERENCIAMENTO DE ROTAS DO TRANSPORTE ESCOLAR DO MUNICIPIO DE TEJUÇUOCA-CE | | | |
| ROTA Nº: | 27 - LAURA - PITOMBEIRA - MONTE CARMELO PARA A EEF JOSÉ BEZERRA SIQUEIRA | | | |
| PONTO INICIAL: | 434413 | | 9575872 | |
| PONTO FINAL : | 431061 | | 9576494 | |
| PARADA 1 PITOM- BEIRA: | 429303 | | 9576306 | |
| EXTENÇÃO DA ROTA IDA E VOLTA: | 14,00KM | | | |
| DESCRIÇÃO DO PER- CURSO: | PERCURSO POR MEIO DE ESTRADA DE TERRA TIPO CARROÇAL, CALÇAMENTO COM PEDRAS, TRECHOS DE DIFÍCIL ACESSO DEVENDO SUA ESTRADA SER ANUALMENTE REVISTA | | | |
| EXTENÇÃO DAS RO- TAS NOS TIPOS DE VIAS | ASFALTO | PEDRA | PIÇARRA | TOTAL |
| | | 4,00KM | 10,00KM | 14,00KM |

ROTA LOCADA

| | | | | |
|---|--|--------------|----------------|--------------|
| OBJETO: | GEOREFERENCIAMENTO DE ROTAS DO TRANSPORTE ESCOLAR DO MUNICIPIO DE TEJUÇUOCA-CE | | | |
| ROTA Nº: | 28 - LAURA PARA RETIRO (EM) VICE E VERSA, PARA A EEM. FERNANDO MOTA(ANEXO) | | | |
| PONTO INICIAL: | 434413 | | 9575872 | |
| PONTO FINAL : | 443055 | | 9577237 | |
| EXTENÇÃO DA ROTA IDA E VOLTA: | 24,00KM | | | |
| DESCRIÇÃO DO PER- CURSO: | PERCURSO POR MEIO DE ESTRADA DE TERRA TIPO CARROÇAL, CALÇAMENTO COM PEDRAS, TRECHOS DE DIFÍCIL ACESSO DEVENDO SUA ESTRADA SER ANUALMENTE REVISTA | | | |
| EXTENÇÃO DAS RO- TAS NOS TIPOS DE VIAS | ASFALTO | PEDRA | PIÇARRA | TOTAL |
| | | 6,00KM | 18,00KM | 24,00KM |

PREFEITURA MUNICIPAL DE TEJUÇUOCA
RUA MAMEDE RODRIGUES TEIXEIRA, 489 – CENTRO, TEJUÇUOCA/CE
CNPJ n.º 23.489.834/0001-08 – CGF n.º 06.920.921-5
www.tejuçuoca.ce.gov

R
RAMON ROCHA RIBEIRO
332813 CE
ENGENHEIRO CIVIL



ROTA LOCADA

| | | | | |
|--------------------------------------|---|-------|---------|---------|
| OBJETO: | GEOREFERENCIAMENTO DE ROTAS DO TRANSPORTE ESCOLAR DO MUNICIPIO DE TEJUÇUOCA-CE | | | |
| ROTA Nº: | 29 - LARGINHA – MASSAPÊ PARA PEDRA BRANCA VICE E VERSA, PARA A CRECHE BALÃO MÁGICO | | | |
| PONTO INICIAL: | 426742 | | | 9557299 |
| PONTO FINAL : | 429497 | | | 9559192 |
| PARADA 1 MASSAPE: | 428718 | | | 9556890 |
| EXTENÇÃO DA ROTA IDA E VOLTA: | 15,00KM | | | |
| DESCRIÇÃO DO PERCURSO: | PERCURSO POR MEIO DE ESTRADA DE TERRA TIPO CARROÇAL, TRECHOS DE DIFÍCIL ACESSO DEVENDO SUA ESTRADA SER ANUALMENTE REVISTA | | | |
| EXTENÇÃO DAS ROTAS NOS TIPOS DE VIAS | ASFALTO | PEDRA | PIÇARRA | TOTAL |
| | | | 15,00KM | 15,00KM |

ROTA LOCADA

| | | | | |
|--------------------------------------|---|---------|---------|---------|
| OBJETO: | GEOREFERENCIAMENTO DE ROTAS DO TRANSPORTE ESCOLAR DO MUNICIPIO DE TEJUÇUOCA-CE | | | |
| ROTA Nº: | 30 - BARREIRA - AGUA BOA PARA CAIÇARA SUL VICE E VERSA, PARA A EEF. FELICÍSSIMO BERNARDO | | | |
| PONTO INICIAL: | 435594 | | | 9556618 |
| PONTO FINAL : | 433651 | | | 9550809 |
| PARADA 1 AGUA BOA: | 435465 | | | 9550823 |
| EXTENÇÃO DA ROTA IDA E VOLTA: | 22,00KM | | | |
| DESCRIÇÃO DO PERCURSO: | PERCURSO POR MEIO DE ESTRADA DE TERRA TIPO CARROÇAL, CALÇAMENTO COM PEDRAS , TRECHOS DE DIFÍCIL ACESSO DEVENDO SUA ESTRADA SER ANUALMENTE REVISTA | | | |
| EXTENÇÃO DAS ROTAS NOS TIPOS DE VIAS | ASFALTO | PEDRA | PIÇARRA | TOTAL |
| | | 16,00KM | 16,00KM | 22,00KM |

TEJUÇUOCA



ROTA LOCADA

| | | | | |
|---|--|--------------|----------------|--------------|
| OBJETO: | GEOREFERENCIAMENTO DE ROTAS DO TRANSPORTE ESCOLAR DO MUNICIPIO DE TEJUÇUOCA-CE | | | |
| ROTA Nº: | 31 - CAIÇARA SUL – RAPINA PARA SEDE DE TEJUÇUOCA (EM) VICE E VERSA, PARA A ESCOLAS DA SEDE | | | |
| PONTO INICIAL: | 433651 | | | 9550809 |
| PONTO FINAL : | 435996 | | | 9559108 |
| PARADA 1 RAPINA: | 433232 | | | 9553570 |
| EXTENÇÃO DA ROTA IDA E VOLTA: | 20,00KM | | | |
| DESCRIÇÃO DO PERCURSO: | PERCURSO POR MEIO DE ESTRADA DE TERRA TIPO CARROÇAL, CALÇAMENTO COM PEDRAS, TRECHOS DE DIFÍCIL ACESSO DEVENDO SUA ESTRADA SER ANUALMENTE REVISTA | | | |
| EXTENÇÃO DAS ROTAS NOS TIPOS DE VIAS | ASFALTO | PEDRA | PIÇARRA | TOTAL |
| | 3,00KM | 5,00KM | 12,00KM | 20,00KM |

ROTA PRÓPRIA

| | | | | |
|---|--|--------------|----------------|--------------|
| OBJETO: | GEOREFERENCIAMENTO DE ROTAS DO TRANSPORTE ESCOLAR DO MUNICIPIO DE TEJUÇUOCA-CE | | | |
| ROTA Nº: | 32 - CATIRINA – MACACO – POÇO DO PADRE – RAPINA - CAIÇARA SUL – ÁGUA BOA PARA CAIÇARA SUL VICE E VERSA, PARA A EEF. FELICISSIMO BERNARDO | | | |
| PONTO INICIAL: | 427456 | | | 9555264 |
| PONTO FINAL : | 433651 | | | 9550809 |
| PARADA 1 MACACO: | 428137 | | | 9554323 |
| PARADA 2 RAPINA | 433232 | | | 9553570 |
| PARADA 2 AGUA BOA | 435465 | | | 9550823 |
| EXTENÇÃO DA ROTA IDA E VOLTA: | 26,00KM | | | |
| DESCRIÇÃO DO PERCURSO: | PERCURSO POR MEIO DE ESTRADA DE TERRA TIPO CARROÇAL, CALÇAMENTO COM PEDRAS, TRECHOS DE DIFÍCIL ACESSO DEVENDO SUA ESTRADA SER ANUALMENTE REVISTA | | | |
| EXTENÇÃO DAS ROTAS NOS TIPOS DE VIAS | ASFALTO | PEDRA | PIÇARRA | TOTAL |
| | | 6,00KM | 20,00KM | 26,00KM |



ROTA PRÓPRIA

| | | | | |
|--|--|--------|---------|---------|
| OBJETO: | GEOREFERENCIAMENTO DE ROTAS DO TRANSPORTE ESCOLAR DO MUNICÍPIO DE TEJUÇUOCA-CE | | | |
| ROTA Nº: | 33 - RIACHO DOS PORCOS – INGÁ – GUARANI – CAIÇARA SUL PARA TEJUÇUOCA VICE E VERSA, PARA A ESCOLAS DA SEDE | | | |
| PONTO INICIAL: | 429897 | | | 9549518 |
| PONTO FINAL : | 435996 | | | 9559108 |
| PARADA 1 INGAR: | 430227 | | | 9551377 |
| PARADA 2 CAIÇARA SUL: | 433651 | | | 9550809 |
| EXTENÇÃO DA ROTA IDA E VOLTA: | 38,00KM | | | |
| DESCRIÇÃO DO PER- CURSO: | PERCURSO POR MEIO DE ESTRADA DE TERRA TIPO CARROÇAL, CALÇAMENTO COM PEDRAS E ASFALTO, TRECHOS DE DIFÍCIL ACESSO DEVENDO SUA ESTRADA SER ANUALMENTE REVISTA | | | |
| EXTENÇÃO DAS RO- TAS NOS TIPOS DE VIAS | ASFALTO | PEDRA | PIÇARRA | TOTAL |
| | 3,00KM | 5,00KM | 30,00KM | 38,00KM |

ROTA LOCADA

| | | | | |
|--|--|--------|---------|---------|
| OBJETO: | GEOREFERENCIAMENTO DE ROTAS DO TRANSPORTE ESCOLAR DO MUNICÍPIO DE TEJUÇUOCA-CE | | | |
| ROTA Nº: | 34 - PITOMBEIRA - MONTE CARMELO PARA RETIRO (EM) VICE E VERSA, PARA A EEM. FERNADO MOTA (ANEXO) | | | |
| PONTO INICIAL: | 429303 | | | 9576306 |
| PONTO FINAL : | 443055 | | | 9577237 |
| PARADA 1 MONTE CARMELO: | 431061 | | | 9576494 |
| EXTENÇÃO DA ROTA IDA E VOLTA: | 34,00KM | | | |
| DESCRIÇÃO DO PER- CURSO: | PERCURSO POR MEIO DE ESTRADA DE TERRA TIPO CARROÇAL, CALÇAMENTO COM PEDRAS E ASFALTO, TRECHOS DE DIFÍCIL ACESSO DEVENDO SUA ESTRADA SER ANUALMENTE REVISTA | | | |
| EXTENÇÃO DAS RO- TAS NOS TIPOS DE VIAS | ASFALTO | PEDRA | PIÇARRA | TOTAL |
| | 3,00KM | 8,00KM | 23,00KM | 34,00KM |



PREFEITURA DE
TEJUÇUOCA

Secretaria de Educação

SECRETARIA MUNICIPAL DE EDUCAÇÃO

Rua José Andrade de Sousa, n.º 264. Sede. Tejuçuoca/CE.

e-mail: educacao@tejuçuoca.ce.gov.br



ROTA LOCADA

| | | | | |
|--------------------------------------|--|---------|---------|---------|
| OBJETO: | GEOREFERENCIAMENTO DE ROTAS DO TRANSPORTE ESCOLAR DO MUNICIPIO DE TEJUÇUOCA-CE | | | |
| ROTA Nº: | 35 - VERTENTES – CALDEIRÃO – XIXÁ – LOGRADOURO – CAIÇARA NORTE PARA SEDE DE TEJUÇUOCA VICE E VERSA, PARA A ESCOLAS DA SEDE | | | |
| PONTO INICIAL: | 447778 | | 9571508 | |
| PONTO FINAL : | 435996 | | 9559108 | |
| PARADA 1 XIXÁ: | 447934 | | 9565866 | |
| PARADA 2 LOGRADOURO: | 443894 | | 9567360 | |
| PARADA 3 CAIÇARA DO NORTE: | 442150 | | 9567142 | |
| EXTENÇÃO DA ROTA IDA E VOLTA: | 62,00KM | | | |
| DESCRIÇÃO DO PERCURSO: | PERCURSO POR MEIO DE ESTRADA DE TERRA TIPO CARROÇAL, CALÇAMENTO COM PEDRAS E ASFALTO, TRECHOS DE DIFÍCIL ACESSO DEVENDO SUA ESTRADA SER ANUALMENTE REVISTA | | | |
| EXTENÇÃO DAS ROTAS NOS TIPOS DE VIAS | ASFALTO | PEDRA | PIÇARRA | TOTAL |
| | 20,00KM | 10,00KM | 32,00KM | 62,00KM |

ROTA LOCADA

| | | | | |
|--------------------------------------|--|--------|---------|---------|
| OBJETO: | GEOREFERENCIAMENTO DE ROTAS DO TRANSPORTE ESCOLAR DO MUNICIPIO DE TEJUÇUOCA-CE | | | |
| ROTA Nº: | 36 - RIACHO DAS PEDRAS – ÁGUA BOA PARA SEDE DE TEJUÇUOCA VICE E VERSA, PARA A ESCOLAS DA SEDE | | | |
| PONTO INICIAL: | 439129 | | 9551803 | |
| PONTO FINAL : | 435996 | | 9559108 | |
| PARADA 1 AGUA BOA: | 435465 | | 9550823 | |
| EXTENÇÃO DA ROTA IDA E VOLTA: | 30,00KM | | | |
| DESCRIÇÃO DO PERCURSO: | PERCURSO POR MEIO DE ESTRADA DE TERRA TIPO CARROÇAL, CALÇAMENTO COM PEDRAS, TRECHOS DE DIFÍCIL ACESSO DEVENDO SUA ESTRADA SER ANUALMENTE REVISTA | | | |
| EXTENÇÃO DAS ROTAS NOS TIPOS DE VIAS | ASFALTO | PEDRA | PIÇARRA | TOTAL |
| | | 6,00KM | 24,00KM | 30,00KM |



**PREFEITURA DE
TEJUÇUOCA**

Secretaria de Educação

SECRETARIA MUNICIPAL DE EDUCAÇÃO

Rua José Andrade de Sousa, n.º 264. Sede. Tejuçuoca/CE

e-mail: educacao@tejuçuoca.ce.gov.br



ROTA PRÓPRIA

| | | | | |
|---|--|--------------|----------------|--------------|
| OBJETO: | GEOREFERENCIAMENTO DE ROTAS DO TRANSPORTE ESCOLAR DO MUNICIPIO DE TEJUÇUOCA-CE | | | |
| ROTA Nº: | 37 - PEREIROS – RIACHO 1 – ASFALTO PARA RIACHO DAS PEDRAS (SANTA ANA) VICE E VERSA, PARA A EEF. SANTA ANA | | | |
| PONTO INICIAL: | 440369 | | 9550024 | |
| PONTO FINAL : | 439129 | | 9551803 | |
| PARADA 1 ASFALTO P/ RIACHO PEDRAS: | 442497 | | 9553485 | |
| EXTENÇÃO DA ROTA IDA E VOLTA: | 11,00KM | | | |
| DESCRIÇÃO DO PERCURSO: | PERCURSO POR MEIO DE ESTRADA DE TERRA TIPO CARROÇAL, CALÇAMENTO COM PEDRAS E ASFALTO, TRECHOS DE DIFÍCIL ACESSO DEVENDO SUA ESTRADA SER ANUALMENTE REVISTA | | | |
| EXTENÇÃO DAS ROTAS NOS TIPOS DE VIAS | ASFALTO | PEDRA | PIÇARRA | TOTAL |
| | | 0,50KM | 10,50KM | 11,00KM |

ROTA INEXISTENTE

| | | | | |
|---|--|--------------|----------------|--------------|
| OBJETO: | GEOREFERENCIAMENTO DE ROTAS DO TRANSPORTE ESCOLAR DO MUNICIPIO DE TEJUÇUOCA-CE | | | |
| ROTA Nº: | 38 - JARDIM – VILA CRUZ – POÇO REDONDO - VENÂNCIO PARA RETIRO (EM) VICE E VERSA, PARA A EEM. FERNADO MOTA(ANEXO) | | | |
| PONTO INICIAL: | 4439424 | | 9577533 | |
| PONTO FINAL : | 443055 | | 9577237 | |
| PARADA 1 LADEIRA VENANCIO: | 440450 | | 9583195 | |
| PARADA 2 POCO REDONDO | 441655 | | 9577736 | |
| EXTENÇÃO DA ROTA IDA E VOLTA: | 25,00KM | | | |
| DESCRIÇÃO DO PERCURSO: | PERCURSO POR MEIO DE ESTRADA DE TERRA TIPO CARROÇAL, CALÇAMENTO COM PEDRAS, TRECHOS DE DIFÍCIL ACESSO DEVENDO SUA ESTRADA SER ANUALMENTE REVISTA | | | |
| EXTENÇÃO DAS ROTAS NOS TIPOS DE VIAS | ASFALTO | PEDRA | PIÇARRA | TOTAL |
| | | 8,00KM | 17,00KM | 25,00KM |



ROTA LOCADA

| | | | | |
|---|---|--------------|----------------|--------------|
| OBJETO: | GEOREFERENCIAMENTO DE ROTAS DO TRANSPORTE ESCOLAR DO MUNICIPIO DE TEJUÇUOCA-CE | | | |
| ROTA Nº: | 39 - VENÂNCIO – POÇO REDONDO – VILA CRUZ - JARDIM - BARRA VICE E VERSA, PARA A EEF. JOSÉ MOREIRA LOPES | | | |
| PONTO INICIAL: | 440450 | | 9583195 | |
| PONTO FINAL : | 436531 | | 9577550 | |
| PARADA 1 VENANCIO: | 440875 | | 9580493 | |
| PARADA 2 POCO REDONDO | 441655 | | 9577736 | |
| PARADA 3 JARDIM | 4439424 | | 9577533 | |
| EXTENÇÃO DA ROTA IDA E VOLTA: | 11,00KM | | | |
| DESCRIÇÃO DO PERCURSO: | PERCURSO POR MEIO DE ESTRADA DE TERRA TIPO CARROÇAL, CALÇAMENTO COM PEDRAS , TRECHOS DE DIFÍCIL ACESSO DEVENDO SUA ESTRADA SER ANUALMENTE REVISTA | | | |
| EXTENÇÃO DAS ROTAS NOS TIPOS DE VIAS | ASFALTO | PEDRA | PIÇARRA | TOTAL |
| | | 3,00KM | 8,00KM | 11,00KM |

ROTA PRÓPRIA

| | | | | |
|---|--|--------------|----------------|--------------|
| OBJETO: | GEOREFERENCIAMENTO DE ROTAS DO TRANSPORTE ESCOLAR DO MUNICIPIO DE TEJUÇUOCA-CE | | | |
| ROTA Nº: | 40 - UMARI PARA RETIRO (EM) VICE E VERSA, PARA A EEM. FERNADO MOTA(ANEXO) | | | |
| PONTO INICIAL: | 444695 | | 9582622 | |
| PONTO FINAL : | 443055 | | 9577237 | |
| EXTENÇÃO DA ROTA IDA E VOLTA: | 15,00KM | | | |
| DESCRIÇÃO DO PERCURSO: | PERCURSO POR MEIO DE ESTRADA DE TERRA TIPO CARROÇAL, CALÇAMENTO COM PEDRAS E ASFALTO, TRECHOS DE DIFÍCIL ACESSO DEVENDO SUA ESTRADA SER ANUALMENTE REVISTA | | | |
| EXTENÇÃO DAS ROTAS NOS TIPOS DE VIAS | ASFALTO | PEDRA | PIÇARRA | TOTAL |
| | 2,00KM | 4,00KM | 9,00KM | 15,00KM |



ROTA LOCADA

| | | | | |
|---|--|--------------|----------------|--------------|
| OBJETO: | GEOREFERENCIAMENTO DE ROTAS DO TRANSPORTE ESCOLAR DO MUNICIPIO DE TEJUÇUOCA-CE | | | |
| ROTA Nº: | 41 - POÇO REDONDO – VILA CRUZ - JARDIM - BARRA VICE E VERSA, PARA A EEF. JOSÉ MOREIRA LOPES | | | |
| PONTO INICIAL: | 441655 | | 9577736 | |
| PONTO FINAL : | 436531 | | 9577550 | |
| PARADA 1 VILA CRUZ: | 440659 | | 9577585 | |
| PARADA 2 JARDIM | 439306 | | 9577683 | |
| EXTENÇÃO DA ROTA IDA E VOLTA: | 11,00KM | | | |
| DESCRIÇÃO DO PERCURSO: | PERCURSO POR MEIO DE ESTRADA DE TERRA TIPO CARROÇAL, CALÇAMENTO COM PEDRAS, TRECHOS DE DIFÍCIL ACESSO DEVENDO SUA ESTRADA SER ANUALMENTE REVISTA | | | |
| EXTENÇÃO DAS ROTAS NOS TIPOS DE VIAS | ASFALTO | PEDRA | PIÇARRA | TOTAL |
| | | 2,00KM | 9,00KM | 11,00KM |

ROTA LOCADA

| | | | | |
|---|--|--------------|----------------|--------------|
| OBJETO: | GEOREFERENCIAMENTO DE ROTAS DO TRANSPORTE ESCOLAR DO MUNICIPIO DE TEJUÇUOCA-CE | | | |
| ROTA Nº: | 42 - XIXÁ PARA LOGRADOURO VICE E VERSA, PARA A EEF. RAIMUNDO SILVA MOTA | | | |
| PONTO INICIAL: | 447934 | | 9565866 | |
| PONTO FINAL : | 443938 | | 9567232 | |
| EXTENÇÃO DA ROTA IDA E VOLTA: | 11,00KM | | | |
| DESCRIÇÃO DO PERCURSO: | PERCURSO POR MEIO DE ESTRADA DE TERRA TIPO CARROÇAL, CALÇAMENTO COM PEDRAS, TRECHOS DE DIFÍCIL ACESSO DEVENDO SUA ESTRADA SER ANUALMENTE REVISTA | | | |
| EXTENÇÃO DAS ROTAS NOS TIPOS DE VIAS | ASFALTO | PEDRA | PIÇARRA | TOTAL |
| | | 1,00KM | 10,00KM | 11,00KM |

TEJUÇUOCA



ROTA PRÓPRIA

| | | | | |
|---|--|--------------|----------------|--------------|
| OBJETO: | GEOREFERENCIAMENTO DE ROTAS DO TRANSPORTE ESCOLAR DO MUNICÍPIO DE TEJUÇUOCA-CE | | | |
| ROTA Nº: | 43 - PEDRA BRANCA – BARBADA – ASSENT. CHORO – CACHOEIRA (BELA VISTA) PARA SEDE DE TEJUÇUOCA VICE E VERSA, PARA A ESCOLAS DA SEDE | | | |
| PONTO INICIAL: | 429497 | | 9559192 | |
| PONTO FINAL : | 435996 | | 9559108 | |
| PARADA 1 CHORO: | 432054 | | 9561147 | |
| PARADA 2 “PARADA 2”: | 435198 | | 9559938 | |
| EXTENÇÃO DA ROTA IDA E VOLTA: | 32,00KM | | | |
| DESCRIÇÃO DO PERCURSO: | PERCURSO POR MEIO DE ESTRADA DE TERRA TIPO CARROÇAL, CALÇAMENTO COM PEDRAS E ASFALTO, TRECHOS DE DIFÍCIL ACESSO DEVENDO SUA ESTRADA SER ANUALMENTE REVISTA | | | |
| EXTENÇÃO DAS ROTAS NOS TIPOS DE VIAS | ASFALTO | PEDRA | PIÇARRA | TOTAL |
| | 2,00KM | 5,00KM | 25,00KM | 32,00KM |

ROTA LOCADA

| | | | | |
|---|--|--------------|----------------|--------------|
| OBJETO: | GEOREFERENCIAMENTO DE ROTAS DO TRANSPORTE ESCOLAR DO MUNICÍPIO DE TEJUÇUOCA-CE | | | |
| ROTA Nº: | 44 - CAIÇARA NORTE PARA MALAQUIAS VICE E VERSA, PARA A EEF. RAIMUNDO SALES NETO | | | |
| PONTO INICIAL: | 442150 | | 9567142 | |
| PONTO FINAL : | 438581 | | 9562957 | |
| EXTENÇÃO DA ROTA IDA E VOLTA: | 15,00KM | | | |
| DESCRIÇÃO DO PERCURSO: | PERCURSO POR MEIO DE ESTRADA DE TERRA TIPO CARROÇAL, CALÇAMENTO COM PEDRAS E ASFALTO, TRECHOS DE DIFÍCIL ACESSO DEVENDO SUA ESTRADA SER ANUALMENTE REVISTA | | | |
| EXTENÇÃO DAS ROTAS NOS TIPOS DE VIAS | ASFALTO | PEDRA | PIÇARRA | TOTAL |
| | | 3,00KM | 12,00KM | 15,00KM |

ROTA LOCADA

| | | | | |
|---|---|--------------|----------------|--------------|
| OBJETO: | GEOREFERENCIAMENTO DE ROTAS DO TRANSPORTE ESCOLAR DO MUNICÍPIO DE TEJUÇUOCA-CE | | | |
| ROTA Nº: | 45 - CAIÇARA NORTE PARA LOGRADOURO VICE E VERSA, PARA A EEF. RAIMUNDO SILVA MOTA | | | |
| PONTO INICIAL: | 442150 | | 9567142 | |
| PONTO FINAL : | 443938 | | 9567232 | |
| EXTENÇÃO DA ROTA IDA E VOLTA: | 4,50KM | | | |
| DESCRIÇÃO DO PERCURSO: | PERCURSO POR MEIO DE ESTRADA DE TERRA TIPO CARROÇAL COM TRECHOS DE DIFÍCIL ACESSO | | | |
| EXTENÇÃO DAS ROTAS NOS TIPOS DE VIAS | ASFALTO | PEDRA | PIÇARRA | TOTAL |
| | | | 4,50KM | 4,50KM |



PREFEITURA DE
TEJUÇUOCA

Secretaria de Educação

SECRETARIA MUNICIPAL DE EDUCAÇÃO

Rua José Andrade de Sousa, n.º 264. Sede. Tejuçuoca/Ce.

e-mail: educacao@tejuçuoca.ce.gov.br



ROTA LOCADA

| | | | | |
|---|--|--------------|----------------|--------------|
| OBJETO: | GEOREFERENCIAMENTO DE ROTAS DO TRANSPORTE ESCOLAR DO MUNICIPIO DE TEJUCUOCA-CE | | | |
| ROTA Nº: | 46 - VAZANTE GRANDE PARA SEDE DE TEJUÇUOCA VICE E VERSA, PARA A ESCOLAS DA SEDE | | | |
| PONTO INICIAL: | 438314 | | 9560993 | |
| PONTO FINAL : | 435996 | | 9559108 | |
| EXTENÇÃO DA ROTA IDA E VOLTA: | 8,00KM | | | |
| DESCRIÇÃO DO PERCURSO: | PERCURSO POR MEIO DE ESTRADA DE TERRA TIPO CARROÇAL COM TRECHOS EM CALÇAMENTO E CHEGANDO NA SEDE ASFALTO – ACESSO RAZOAVEL | | | |
| EXTENÇÃO DAS ROTAS NOS TIPOS DE VIAS | ASFALTO | PEDRA | PIÇARRA | TOTAL |
| | 2,00KM | 2,00KM | 4,00KM | 8,00KM |

ROTA LOCADA

| | | | | |
|---|--|--------------|----------------|--------------|
| OBJETO: | GEOREFERENCIAMENTO DE ROTAS DO TRANSPORTE ESCOLAR DO MUNICIPIO DE TEJUCUOCA-CE | | | |
| ROTA Nº: | 47 - SEDE DE TEJUÇUOCA PARA ITAPAJÉ (ENS. MÉDIO) VICE E VERSA, PARA A EEM. ADRIANO NOBRE | | | |
| PONTO INICIAL: | 435678 | | 9559005 | |
| PONTO FINAL : | 435504 | | 9593636 | |
| PARADA 1 SABONETE: | 422080 | | 9554148 | |
| EXTENÇÃO DA ROTA IDA E VOLTA: | 102,00KM | | | |
| DESCRIÇÃO DO PERCURSO: | PERCURSO EM ASFALTO DO PONTO DE PARTIDA A CHEGADA – ACESSO EXCELENTE | | | |
| EXTENÇÃO DAS ROTAS NOS TIPOS DE VIAS | ASFALTO | PEDRA | PIÇARRA | TOTAL |
| | 102,00 | | | 102,00KM |

TEJUÇUOCA



PREFEITURA DE
TEJUÇUOCA

Secretaria de Educação

SECRETARIA MUNICIPAL DE EDUCAÇÃO

Rua José Andrade de Sousa, n.º 264. Sede. Tejuçuoca/CE

e-mail: educacao@tejuçuoca.ce.gov.br



ROTA PRÓPRIA

| | | | | |
|---|--|--------------|----------------|--------------|
| OBJETO: | GEOREFERENCIAMENTO DE ROTAS DO TRANSPORTE ESCOLAR DO MUNICIPIO DE TEJUÇUOCA-CE | | | |
| ROTA Nº: | 48 - GUARANI, BOM LUGAR, CAIÇARA SUL, INGAR VICE E VERSA, PARA A CRECHE SÃO VICENTE | | | |
| PONTO INICIAL: | 433491 | | | 9546261 |
| PONTO FINAL : | 433651 | | | 9550809 |
| PARADA 1 INGAR: | 430227 | | | 9551377 |
| EXTENÇÃO DA ROTA IDA E VOLTA: | 19,00KM | | | |
| DESCRIÇÃO DO PERCURSO: | PERCURSO POR MEIO DE ESTRADA DE TERRA TIPO CARROÇAL, CALÇAMENTO COM PEDRAS, TRECHOS DE DIFÍCIL ACESSO DEVENDO SUA ESTRADA SER ANUALMENTE REVISTA | | | |
| EXTENÇÃO DAS ROTAS NOS TIPOS DE VIAS | ASFALTO | PEDRA | PIÇARRA | TOTAL |
| | | 2,00KM | 17,00KM | 19,00KM |

ROTA INCLUSA A ROTA 48

| | | | | |
|---|--|--------------|----------------|--------------|
| OBJETO: | GEOREFERENCIAMENTO DE ROTAS DO TRANSPORTE ESCOLAR DO MUNICIPIO DE TEJUÇUOCA-CE | | | |
| ROTA Nº: | 49 - CAIÇARA SUL, INGAR VICE E VERSA, PARA A CRECHE SÃO VICENTE | | | |
| PONTO INICIAL: | 430227 | | | 9551377 |
| PONTO FINAL : | 433651 | | | 9550809 |
| EXTENÇÃO DA ROTA IDA E VOLTA: | 9,00KM | | | |
| DESCRIÇÃO DO PERCURSO: | PERCURSO POR MEIO DE ESTRADA DE TERRA TIPO CARROÇAL, CALÇAMENTO COM PEDRAS, TRECHOS DE DIFÍCIL ACESSO DEVENDO SUA ESTRADA SER ANUALMENTE REVISTA | | | |
| EXTENÇÃO DAS ROTAS NOS TIPOS DE VIAS | ASFALTO | PEDRA | PIÇARRA | TOTAL |
| | | 1,00KM | 8,00KM | 9,00KM |

ROTA LOCADA

| | | | | |
|---|--|--------------|----------------|--------------|
| OBJETO: | GEOREFERENCIAMENTO DE ROTAS DO TRANSPORTE ESCOLAR DO MUNICIPIO DE TEJUÇUOCA-CE | | | |
| ROTA Nº: | 50 - VENANCIO, RETIRO VICE E VERSA, PARA A EEM. FERNADO MOTA (ANEXO) | | | |
| PONTO INICIAL: | 440875 | | | 9580493 |
| PONTO FINAL : | 443055 | | | 9577237 |
| EXTENÇÃO DA ROTA IDA E VOLTA: | 13,00KM | | | |
| DESCRIÇÃO DO PERCURSO: | PERCURSO POR MEIO DE ESTRADA DE TERRA TIPO CARROÇAL, CALÇAMENTO COM PEDRAS E ASFALTO, TRECHOS DE DIFÍCIL ACESSO DEVENDO SUA ESTRADA SER ANUALMENTE REVISTA | | | |
| EXTENÇÃO DAS ROTAS NOS TIPOS DE VIAS | ASFALTO | PEDRA | PIÇARRA | TOTAL |
| | 2,00KM | 2,00KM | 9,00KM | 13,00KM |