



PREFEITURA DE
TEJUÇUOCA



ESTADO DO CEARÁ
PREFEITURA MUNICIPAL DE TEJUÇUOCA

OBRA: CONSTRUÇÃO DE PASSAGEM MOLHADA

LOCAL: LOCALIDADE DE ÁGUA BOA E CHORO

ENGENHEIRO RESPONSÁVEL: IGNÁCIO COSTA FILHO

RNP: 060415087-3

DATA: 05/04/2021

Nº ART DE ORÇAMENTO: CE20200616244

TABELA: SEINFRA 26.1

BDI: 28,96%

ORÇAMENTO DESONERADO - CONSOLIDADO

ITEM	FONTE	CÓDIGO	DESCRIÇÃO DO SERVIÇO	UN.	QUANT.	Valor Unitário	Valor Unit c/bdi	Valor TOTAL
1			SERVIÇOS PRELIMINARES					6.762,96
1.1	SEINFRA	C1937	PLACAS PADRÃO DE OBRA	M2	24,00	157,37	202,94	4.870,56
1.2	SEINFRA	C2873	LOCAÇÃO DA OBRA COM AUXÍLIO TOPOGRÁFICO (ÁREA ATÉ 5000 M2)	M2	415,00	0,23	0,30	124,50
1.3	SEINFRA	C2102	RASPAGEM E LIMPEZA DO TERRENO	M2	415,00	3,30	4,26	1.767,90
2			TERRAPLENAGEM E MOVIMENTO DE TERRA					16.367,78
2.1	SEINFRA	C2784	ESCAVAÇÃO MANUAL SOLO DE 1A.CAT. PROF. ATÉ 1.50m	M3	362,52	35,01	45,15	16.367,78
3			FUNDAÇÕES E ENROCAMENTO					139.633,06
3.1	SEINFRA	C0054	ALVENARIA DE EMBASAMENTO DE PEDRA ARGAMASSADA	M3	257,52	368,38	475,06	122.337,46
3.1	SEINFRA	C2764	ENROCAMENTO DE PEDRA DE MÃO ARRUMADA (ADQUIRIDA)	M3	105,00	127,73	164,72	17.295,60
4			PAREDES E PISOS DA PASSAGEM MOLHADA					120.264,80
4.1	SEINFRA	C0054	ALVENARIA DE EMBASAMENTO DE PEDRA ARGAMASSADA	M3	136,94	368,38	475,06	65.054,72
4.2	SEINFRA	C2896	PAVIMENTAÇÃO EM PEDRA TOSCA S/ REJUNTAMENTO (AGREGADO ADQUIRIDO)	M2	286,24	32,18	41,50	11.878,96
4.3	SEINFRA	C0843	CONCRETO PMBR., FCK 25 MPa COM AGREGADO ADQUIRIDO	M3	72,00	360,74	465,21	33.495,12
4.4	SEINFRA	C0219	ARMADURA DE TELA DE AÇO	M2	400,00	19,07	24,59	9.836,00
4			OBRAS DE DRENAGEM					9.876,16
4.1	SEINFRA	C0108	AQUISIÇÃO, ASSENT. E REJUNT. DE TUBO DE CONCRETO ARMADO D=80cm	M	32,00	239,32	308,63	9.876,16
5			SINALIZAÇÃO					6.800,80
5.1	SEINFRA	C0354	BALIZADOR EM PVC RÍGIDO D=3" C/ENCHIMENTO DE CONCRETO	UN	40,00	131,84	170,02	6.800,80
6			ADMINISTRAÇÃO DA OBRA					11.022,00
6.1	SEINFRA	CXXXX	ADMINISTRAÇÃO DA OBRA	%	100	85,47	110,22	11.022,00
			VALOR GLOBAL					310.727,56

Importa o Presente Orçamento a Quantia Supra de R\$ 310.727,56 (Trezentos e Dez Mil Setecentos e Vinte e Sete Reais e Cinquenta e Seis Centavos)


Ignácio Costa Filho
Eng. Civil
Rnp: 0604150873



PREFEITURA DE
TEJUÇUOCA



ESTADO DO CEARÁ
PREFEITURA MUNICIPAL DE TEJUÇUOCA

OBRA: CONSTRUÇÃO DE PASSAGEM MOLHADA
LOCAL: LOCALIDADE DE ÁGUA BOA
ENGENHEIRO RESPONSÁVEL: IGNÁCIO COSTA FILHO
Nº ART DE ORÇAMENTO: CE20200616244

RNP: 060415087-3

DATA: 05/04/2021

TABELA: SEINFRA 26.1

BDI: 28,96%

ORÇAMENTO DESONERADO - ÁGUA BOA

ITEM	FORTE	CÓDIGO	DESCRIÇÃO DO SERVIÇO	UN.	QUANT.	Valor Unitário	Valor Unit c/bdi	Valor TOTAL
1			SERVIÇOS PRELIMINARES					3.381,48
1.1	SEINFRA	C1937	PLACAS PADRÃO DE OBRA	M2	12,00	157,37	202,94	2.435,28
1.2	SEINFRA	C2873	LOCAÇÃO DA OBRA COM AUXÍLIO TOPOGRÁFICO (ÁREA ATÉ 5000 M2)	M2	207,50	0,23	0,30	62,25
1.3	SEINFRA	C2102	RASPAGEM E LIMPEZA DO TERRENO	M2	207,50	3,30	4,26	883,95
2			TERRAPLENAGEM E MOVIMENTO DE TERRA					8.183,89
2.1	SEINFRA	C2784	ESCAVAÇÃO MANUAL SOLO DE 1A.CAT. PROF. ATÉ 1,50m	M3	181,26	35,01	45,15	8.183,89
3			FUNDAÇÕES E ENROCAMENTO					89.816,53
3.1	SEINFRA	C0054	ALVENARIA DE EMBASAMENTO DE PEDRA ARGAMASSADA	M3	128,76	368,38	475,06	61.168,73
3.1	SEINFRA	C2764	ENROCAMENTO DE PEDRA DE MÃO ARRUMADA (ADQUIRIDA)	M3	52,50	127,73	164,72	8.647,80
4			PAREDES E PISOS DA PASSAGEM MOLHADA					60.132,40
4.1	SEINFRA	C0054	ALVENARIA DE EMBASAMENTO DE PEDRA ARGAMASSADA	M3	68,47	368,38	475,06	32.527,36
4.2	SEINFRA	C2896	PAVIMENTAÇÃO EM PEDRA TOSCA S/ REJUNTAMENTO (AGREGADO ADQUIRIDO)	M2	143,12	32,18	41,50	5.939,48
4.3	SEINFRA	C0843	CONCRETO PMIBR., FCK 25 MPa COM AGREGADO ADQUIRIDO	M3	36,00	360,74	465,21	16.747,56
4.4	SEINFRA	C0219	ARMADURA DE TELA DE AÇO	M2	200,00	19,07	24,59	4.918,00
4			OBRAS DE DRENAGEM					4.938,08
4.1	SEINFRA	C0108	AQUISIÇÃO, ASSENT. E REJUNT. DE TUBO DE CONCRETO ARMADO D=80cm	M	16,00	239,32	308,63	4.938,08
5			SINALIZAÇÃO					3.400,40
5.1	SEINFRA	C0354	BALIZADOR EM PVC RÍGIDO D=3" C/ENCHIMENTO DE CONCRETO	UN	20,00	131,84	170,02	3.400,40
			VALOR GLOBAL					149.852,78

Importa o Presente Orçamento a Quantia Supra de R\$ 149.852,78 (Cento e Quarenta e Nove Mil Oitocentos e Cinquenta e Dois Reais e Setenta e Oito Centavos)



Ignacio Costa Filho
Eng. Civil
Rnp: 0604150873



ESTADO DO CEARÁ

PREFEITURA MUNICIPAL DE TEJUÇUOCA

OBRA: CONSTRUÇÃO DE PASSAGEM MOLHADA
LOCAL: LOCALIDADE DE ÁGUA BOA

Memoria de Cálculo - ÁGUA BOA

SERVIÇOS PRELIMINARES

PLACAS PADRÃO DE OBRA

Largura	x	Altura	x	Quant.	=	Área		OBS
4,00	x	3,00	x	1,00	=	12,00	m ²	
					Total	= 12,00	m²	

LOCAÇÃO DA OBRA COM AUXÍLIO TOPOGRÁFICO (ÁREA ATÉ 5000 M2)

Comprim	x	Largura	x	Quant.	=	Área		OBS
35,00	x	4,00	x	1,00	=	140,00	m ²	
					=	33,75	m ²	
					=	33,75	m ²	
					Total	= 207,50	m²	

RASPAGEM E LIMPEZA DO TERRENO

Comprim	x	Largura	x	Quant.	=	Área		OBS
35,00	x	4,00	x	1,00	=	140,00	m ²	
					=	33,75	m ²	
					=	33,75	m ²	
					Total	= 207,50	m²	

TERRAPLENAGEM E MOVIMENTO DE TERRA

ESCAVAÇÃO MANUAL SOLO DE 1ª CAT. PROF. ATÉ 1,50m

Comprim	x	Largura	x	Altura	x	Quant.	=	Volume		OBS
35,00	x	0,90	x	1,50	x	2,00	=	94,50	m ³	CORPO CENTRAL
3,80	x	0,90	x	1,50	x	2,00	=	10,26	m ³	PAREDE DE FECHAMENTO / GALERIA
7,50	x	0,60	x	1,00	x	2,00	=	9,00	m ³	RAMPA (ABA LATERAL DIREITA)
7,50	x	0,60	x	1,00	x	2,00	=	9,00	m ³	RAMPA (ABA LATERAL ESQUERDA)
5,00	x	0,60	x	1,00	x	2,00	=	6,00	m ³	FECHAMENTO RAMPA
35,00	x	1,50	x	1,00	x	1,00	=	52,50	m ³	ENROCAMENTO
					Total	= 181,26	m³			

FUNDAÇÕES E ENROCAMENTO

ALVENARIA DE EMBASAMENTO DE PEDRA ARGAMASSADA

Comprim	x	Largura	x	Altura	x	Quant.	=	Volume		OBS
35,00	x	0,90	x	1,50	x	2,00	=	94,50	m ³	CORPO CENTRAL
3,80	x	0,90	x	1,50	x	2,00	=	10,26	m ³	PAREDE DE FECHAMENTO / GALERIA
7,50	x	0,60	x	1,00	x	2,00	=	9,00	m ³	RAMPA (ABA LATERAL DIREITA)
7,50	x	0,60	x	1,00	x	2,00	=	9,00	m ³	RAMPA (ABA LATERAL ESQUERDA)
5,00	x	0,60	x	1,00	x	2,00	=	6,00	m ³	FECHAMENTO RAMPA
					Total	= 128,76	m³			

ENROCAMENTO DE PEDRA DE MÃO ARRUMADA (ADQUIRIDA)

Comprim	x	Largura	x	Altura	x	Quant.	=	Volume		OBS
35,00	x	1,50	x	1,00	x	1,00	=	52,50	m ³	ENROCAMENTO
					Total	= 52,50	m³			

PAREDES E PISOS DA PASSAGEM MOLHADA

ALVENARIA DE EMBASAMENTO DE PEDRA ARGAMASSADA

Comprim	x	Largura	x	Altura	x	Quant.	=	Volume		OBS
35,00	x	0,60	x	1,20	x	2,00	=	50,40	m ³	CORPO CENTRAL
3,80	x	0,60	x	1,20	x	2,00	=	5,47	m ³	PAREDE DE FECHAMENTO / GALERIA
7,50	x	0,60	x	0,70	x	2,00	=	6,30	m ³	RAMPA (ABA LATERAL DIREITA)
7,50	x	0,60	x	0,70	x	2,00	=	6,30	m ³	RAMPA (ABA LATERAL ESQUERDA)
					Total	= 68,47	m³			

PAVIMENTAÇÃO EM PEDRA TOSCA S/ REJUNTAMENTO (AGREGADO ADQUIRIDO)

Comprim	x	Largura	x	Quant.	=	Área		OBS
35,00	x	2,80	x	1,00	=	98,00	m ²	
					=	22,56	m ²	
					=	22,56	m ²	
					Total	= 143,12	m²	

CONCRETO P/MBR., FCK 25 MPa COM AGREGADO ADQUIRIDO

Comprim	x	Largura	x	Altura	x	Quant.	=	Volume		OBS
10,00	x	4,00	x	0,15	x	1,00	=	6,00	m ³	FUNDO DA GALERIA
35,00	x	4,00	x	0,15	x	1,00	=	21,00	m ³	CORPO CENTRAL
7,50	x	4,00	x	0,15	x	2,00	=	9,00	m ³	ABAS
					Total	= 36,00	m³			

ARMADURA DE TELA DE AÇO

Comprim	x	Largura	x	Quant.	=	Área		OBS
35,00	x	4,00	x	1,00	=	140,00	m ²	CORPO CENTRAL
7,50	x	4,00	x	2,00	=	60,00	m ²	ABAS
					Total	= 200,00	m²	

OBRAS DE DRENAGEM

AQUISIÇÃO, ASSENT. E REJUNT. DE TUBO DE CONCRETO ARMADO D=80cm

Comprim	x	Quant.	x	Lados	=	Comprim		OBS
4,00	x	4,00	x	1,00	=	16,00	m	
					Total	= 16,00	m	



PREFEITURA DE
TEJUÇUOCA



ESTADO DO CEARÁ

PREFEITURA MUNICIPAL DE TEJUÇUOCA

OBRA: CONSTRUÇÃO DE PASSAGEM MOLHADA
LOCAL: LOCALIDADE DE ÁGUA BOA

Memoria de Cálculo - ÁGUA BOA

SINALIZAÇÃO

BALIZADOR EM PVC RÍGIDO D=3" C/ENCHIMENTO DE CONCRETO

	Quant	x	Lados	=	Quant		OBS
▶	10,00	x	2,00	=	20,00	und	
▶			Total	=	20,00	und	


Ignácio Costa Filho
Eng. Civil
Rnp: 0604150873



PREFEITURA DE
TEJUÇUOCA



ESTADO DO CEARÁ
PREFEITURA MUNICIPAL DE TEJUÇUOCA

OBRA: CONSTRUÇÃO DE PASSAGEM MOLHADA

LOCAL: LOCALIDADE DE CHORO

ENGENHEIRO RESPONSÁVEL: IGNÁCIO COSTA FILHO

RNP: 060415087-3

DATA: 05/04/2021

Nº ART DE ORÇAMENTO: CE20200616244

TABELA: SEINFRA 26.1

BDI: 28,96%

ORÇAMENTO DESONERADO - CHORO

ITEM	FONTE	CÓDIGO	DESCRIÇÃO DO SERVIÇO	UN.	QUANT.	Valor Unitário	Valor Unit c/bdi	Valor TOTAL
1			SERVIÇOS PRELIMINARES					3.381,48
1.1	SEINFRA	C1937	PLACAS PADRÃO DE OBRA	M2	12,00	157,37	202,94	2.435,28
1.2	SEINFRA	C2873	LOCAÇÃO DA OBRA COM AUXÍLIO TOPOGRÁFICO (ÁREA ATÉ 5000 M2)	M2	207,50	0,23	0,30	62,25
1.3	SEINFRA	C2102	RASPAGEM E LIMPEZA DO TERRENO	M2	207,50	3,30	4,26	883,95
2			TERRAPLENAGEM E MOVIMENTO DE TERRA					8.183,89
2.1	SEINFRA	C2784	ESCAVAÇÃO MANUAL SOLO DE 1A.CAT. PROF. ATÉ 1.50m	M3	181,26	35,01	45,15	8.183,89
3			FUNDAÇÕES E ENROCAMENTO					69.816,53
3.1	SEINFRA	C0054	ALVENARIA DE EMBASAMENTO DE PEDRA ARGAMASSADA	M3	128,76	368,38	475,06	61.168,73
3.1	SEINFRA	C2764	ENROCAMENTO DE PEDRA DE MÃO ARRUMADA (ADQUIRIDA)	M3	52,50	127,73	164,72	8.647,80
4			PAREDES E PISOS DA PASSAGEM MOLHADA					60.132,40
4.1	SEINFRA	C0054	ALVENARIA DE EMBASAMENTO DE PEDRA ARGAMASSADA	M3	68,47	368,38	475,06	32.527,36
4.2	SEINFRA	C2896	PAVIMENTAÇÃO EM PEDRA TOSCA S/ REJUNTAMENTO (AGREGADO ADQUIRIDO)	M2	143,12	32,18	41,50	5.939,48
4.3	SEINFRA	C0843	CONCRETO P/MBR., FCK 25 MPa COM AGREGADO ADQUIRIDO	M3	36,00	360,74	465,21	16.747,56
4.4	SEINFRA	C0219	ARMADURA DE TELA DE AÇO	M2	200,00	19,07	24,59	4.918,00
4			OBRAS DE DRENAGEM					4.938,08
4.1	SEINFRA	C0108	AQUISIÇÃO, ASSENT. E REJUNT. DE TUBO DE CONCRETO ARMADO D=80cm	M	16,00	239,32	308,63	4.938,08
5			SINALIZAÇÃO					3.400,40
5.1	SEINFRA	C0354	BALIZADOR EM PVC RÍGIDO D=3" C/ENCHIMENTO DE CONCRETO	UN	20,00	131,84	170,02	3.400,40
			VALOR GLOBAL					149.852,78

Importa o Presente Orçamento a Quantia Supra de R\$ 149.852,78 (Cento e Quarenta e Nove Mil Oitocentos e Cinquenta e Dois Reais e Setenta e Oito Centavos)


Ignácio Costa Filho
Eng. Civil
Rnp: 0604150873



ESTADO DO CEARÁ

PREFEITURA MUNICIPAL DE TEJUÇUOCA

OBRA: CONSTRUÇÃO DE PASSAGEM MOLHADA

LOCAL: LOCALIDADE DE CHORO

Memoria de Cálculo - CHORO

SERVIÇOS PRELIMINARES

PLACAS PADRÃO DE OBRA

▶	Largura	x	Altura	x	Quant.	=	Área		OBS
	4,00	x	3,00	x	1,00	=	12,00	m ²	
					Total	=	12,00	m ²	

LOCAÇÃO DA OBRA COM AUXÍLIO TOPOGRÁFICO (ÁREA ATÉ 5000 M2)

▶	Comprim	x	Largura	x	Quant.	=	Área		OBS
	35,00	x	4,00	x	1,00	=	140,00	m ²	
						=	33,75	m ²	
						=	33,75	m ²	
					Total	=	207,50	m ²	

RASPAGEM E LIMPEZA DO TERRENO

▶	Comprim	x	Largura	x	Quant.	=	Área		OBS
	35,00	x	4,00	x	1,00	=	140,00	m ²	
						=	33,75	m ²	
						=	33,75	m ²	
					Total	=	207,50	m ²	

TERRAPLENAGEM E MOVIMENTO DE TERRA

ESCAVAÇÃO MANUAL SOLO DE 1ª CAT. PROF. ATÉ 1,50m

▶	Comprim	x	Largura	x	Altura	x	Quant	=	Volume		OBS
	35,00	x	0,90	x	1,50	x	2,00	=	94,50	m ³	
	3,80	x	0,90	x	1,50	x	2,00	=	10,26	m ³	
	7,50	x	0,60	x	1,00	x	2,00	=	9,00	m ³	
	7,50	x	0,60	x	1,00	x	2,00	=	9,00	m ³	
	5,00	x	0,60	x	1,00	x	2,00	=	6,00	m ³	
	35,00	x	1,50	x	1,00	x	1,00	=	52,50	m ³	
							Total	=	181,26	m ³	

OBS
CORPO CENTRAL
PAREDE DE FECHAMENTO / GALERIA
RAMPA (ABA LATERAL DIREITA)
RAMPA (ABA LATERAL ESQUERDA)
FECHAMENTO RAMPA
ENROCAMENTO

FUNDAÇÕES E ENROCAMENTO

ALVENARIA DE EMBASAMENTO DE PEDRA ARGAMASSADA

▶	Comprim	x	Largura	x	Altura	x	Quant	=	Volume		OBS
	35,00	x	0,90	x	1,50	x	2,00	=	94,50	m ³	
	3,80	x	0,90	x	1,50	x	2,00	=	10,26	m ³	
	7,50	x	0,60	x	1,00	x	2,00	=	9,00	m ³	
	7,50	x	0,60	x	1,00	x	2,00	=	9,00	m ³	
	5,00	x	0,60	x	1,00	x	2,00	=	6,00	m ³	
							Total	=	128,76	m ³	

OBS
CORPO CENTRAL
PAREDE DE FECHAMENTO / GALERIA
RAMPA (ABA LATERAL DIREITA)
RAMPA (ABA LATERAL ESQUERDA)
FECHAMENTO RAMPA

ENROCAMENTO DE PEDRA DE MÃO ARRUMADA (ADQUIRIDA)

▶	Comprim	x	Largura	x	Altura	x	Quant	=	Volume		OBS
	35,00	x	1,50	x	1,00	x	1,00	=	52,50	m ³	
							Total	=	52,50	m ³	

OBS
ENROCAMENTO

PAREDES E PISOS DA PASSAGEM MOLHADA

ALVENARIA DE EMBASAMENTO DE PEDRA ARGAMASSADA

▶	Comprim	x	Largura	x	Altura	x	Quant	=	Volume		OBS
	35,00	x	0,60	x	1,20	x	2,00	=	50,40	m ³	
	3,80	x	0,60	x	1,20	x	2,00	=	5,47	m ³	
	7,50	x	0,60	x	0,70	x	2,00	=	6,30	m ³	
	7,50	x	0,60	x	0,70	x	2,00	=	6,30	m ³	
							Total	=	68,47	m ³	

OBS
CORPO CENTRAL
PAREDE DE FECHAMENTO / GALERIA
RAMPA (ABA LATERAL DIREITA)
RAMPA (ABA LATERAL ESQUERDA)

PAVIMENTAÇÃO EM PEDRA TOSCA S/ REJUNTAMENTO (AGREGADO ADQUIRIDO)

▶	Comprim	x	Largura	x	Quant.	=	Área		OBS
	35,00	x	2,80	x	1,00	=	98,00	m ²	
						=	22,56	m ²	
						=	22,56	m ²	
					Total	=	143,12	m ²	

CONCRETO PMBR, FCK 25 MPa COM AGREGADO ADQUIRIDO

▶	Comprim	x	Largura	x	Altura	x	Quant	=	Volume		OBS
	10,00	x	4,00	x	0,15	x	1,00	=	6,00	m ³	
	35,00	x	4,00	x	0,15	x	1,00	=	21,00	m ³	
	7,50	x	4,00	x	0,15	x	2,00	=	9,00	m ³	
							Total	=	36,00	m ³	

OBS
FUNDO DA GALERIA
CORPO CENTRAL
ABAS

ARMADURA DE TELA DE AÇO

▶	Comprim	x	Largura	x	Quant.	=	Área		OBS
	35,00	x	4,00	x	1,00	=	140,00	m ²	
	7,50	x	4,00	x	2,00	=	60,00	m ²	
					Total	=	200,00	m ²	

OBS
CORPO CENTRAL
ABAS

OBRAS DE DRENAGEM

AQUISIÇÃO, ASSENT. E REJUNT. DE TUBO DE CONCRETO ARMADO D=80cm

▶	Comprim	x	Quant	x	Lados	=	Comprim		OBS
	4,00	x	4,00	x	1,00	=	16,00	m	
						=	16,00	m	



PREFEITURA DE
TEJUÇUOCA



ESTADO DO CEARÁ

PREFEITURA MUNICIPAL DE TEJUÇUOCA

OBRA: CONSTRUÇÃO DE PASSAGEM MOLHADA

LOCAL: LOCALIDADE DE CHORO

Memoria de Cálculo - CHORO

SINALIZAÇÃO

BALIZADOR EM PVC RÍGIDO D=3" C/ENCHIMENTO DE CONCRETO

▶	Quant	x	Lados	=	Quant	
▶	10,00	x	2,00	=	20,00	und
			Total	=	20,00	und

OBS


Ignácio Costa Filho
Eng. Civil
Rnp: 0604150873



PREFEITURA DE
TEJUÇUOCA



ESTADO DO CEARÁ
PREFEITURA MUNICIPAL DE TEJUÇUOCA

OBRA: CONSTRUÇÃO DE PASSAGEM MOLHADA
LOCAL: LOCALIDADE DE ÁGUA BOA E CHORO
ENGENHEIRO RESPONSÁVEL: IGNÁCIO COSTA FILHO
Nº ART DE ORÇAMENTO: CE20200616244

RNP: 060415087-3

DATA: 05/04/2021

TABELA: SEINFRA 26.1

BDI: 28,96%

ORÇAMENTO
ADMINISTRAÇÃO DA OBRA

ITEM	FONTE	CÓDIGO	DESCRIÇÃO DO SERVIÇO	UN.	QUANT.	Valor Unitário	Valor Unit c/bdi	Valor TOTAL
1			ADMINISTRAÇÃO DA OBRA					2.848,85
1.1	SEINFRA	18590	ENCARREGADO GERAL/MESTRE DE OBRA (COM ENCARGOS INCLUSOS)	H	0,40	5.558,87		2.223,55
1.2	SEINFRA	18584	ENGENHEIRO JUNIOR (COM ENCARGOS INCLUSOS)	H	0,05	12.506,07		625,30
VALOR GLOBAL								2.848,85
VALOR PARA 3 MESES								8.546,55
FRAÇÃO DE 100%								85,47


Ignácio Costa Filho
Eng. Civil
Rnp: 0604150873



PREFEITURA DE
TEJUÇUOCA

ESTADO DO CEARA
PREFEITURA MUNICIPAL DE TEJUÇUOCA

OBRA: CONSTRUÇÃO DE PASSAGEM MOLHADA

LOCAL: LOCALIDADE DE ÁGUA BOA E CHORO

CRONOGRAMA FÍSICO FINANCEIRO - DESONERADO								
ITEM	DESCRIÇÃO DO SERVIÇO	30 DIAS		60 DIAS		90 DIAS		TOTAL
		%	VALOR	%	VALOR	%	VALOR	
1	SERVIÇOS PRELIMINARES	100,00%	6.762,96	-	-	-	-	6.762,96
2	TERRAPLENAGEM E MOVIMENTO DE TERRA	100,00%	16.367,78	-	-	-	-	16.367,78
3	FUNDAÇÕES E ENROCAMENTO	25,00%	34.908,27	50,00%	69.816,53	25,00%	34.908,27	139.633,06
4	PAREDES E PISOS DA PASSAGEM MOLHADA	-	-	50,00%	60.132,40	50,00%	60.132,40	120.264,80
5	OBRAS DE DRENAGEM	-	-	50,00%	4.938,08	50,00%	4.938,08	9.876,16
6	SINALIZAÇÃO	-	-	-	-	100,00%	6.800,80	6.800,80
7	ADMINISTRAÇÃO DA OBRA	33,33%	3.673,63	33,33%	3.673,63	33,34%	3.674,73	11.022,00
TOTAL PARCIAL		19,86%	61.712,64	44,59%	138.560,64	35,55%	110.454,28	
TOTAL GERAL		19,86%	61.712,64	64,45%	200.273,28	100,00%	310.727,56	310.727,56


Ignácio Costa Filho
Eng. Civil
RNP 0604150873





PREFEITURA DE
TEJUÇUOCA



ESTADO DO CEARÁ
PREFEITURA MUNICIPAL DE TEJUÇUOCA

OBRA: CONSTRUÇÃO DE PASSAGEM MOLHADA
LOCAL: LOCALIDADE DE ÁGUA BOA

COMPOSIÇÃO DE BDI - DESONERADO		
COD	DESCRIÇÃO	%
Despesas Indiretas		
AC	Administração central	4,01
DF	Despesas financeiras	1,11
R	Riscos	0,56
Benefício		
S + G	Garantia/seguros	0,40
L	Lucro	7,96
I	Impostos	11,15
	PIS	0,65
	COFINS	3,00
	ISS	3,00
	CPRB (2%, Apenas quando tiver desoneração INSS)	4,50
	TOTAL DOS IMPOSTOS	11,15
BDI =		28,96%

$$BDI = \frac{(1 + AC + S + R + G)(1 + DF)(1 + L)}{(1 - I)} - 1$$


Ignácio Costa Filho
Eng. Civil
Rnp: 0604150873




PREFEITURA DE
TEJUÇUOCA

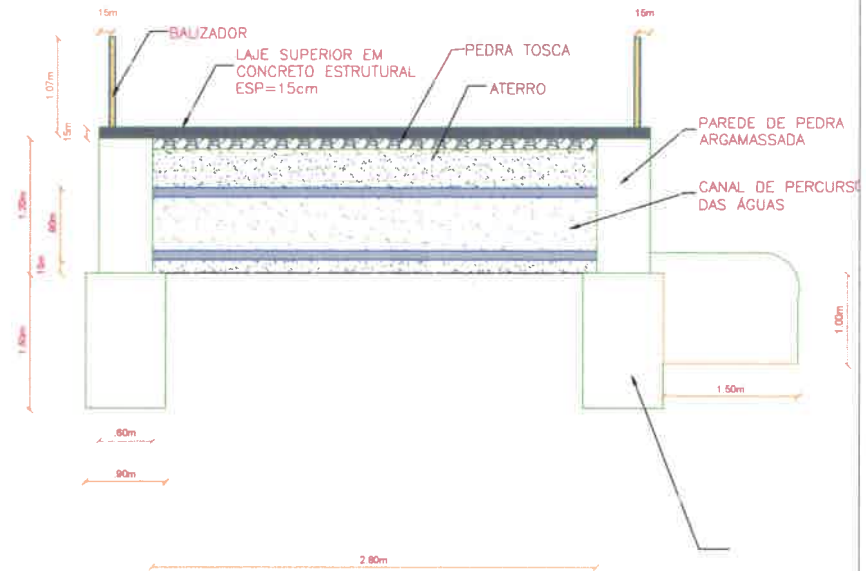
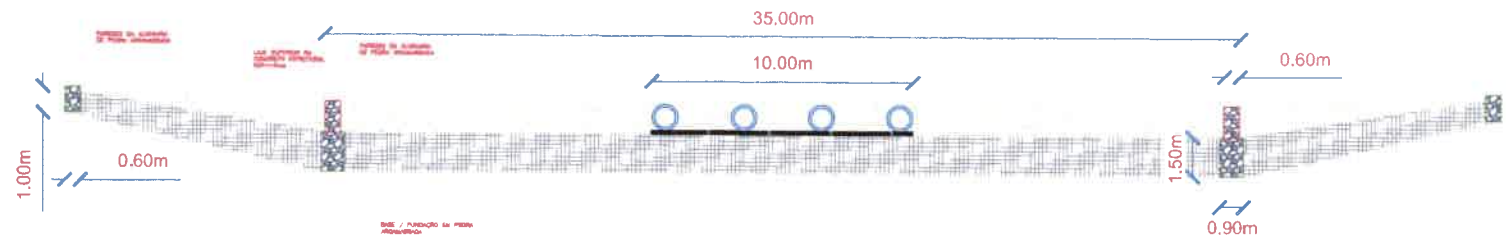
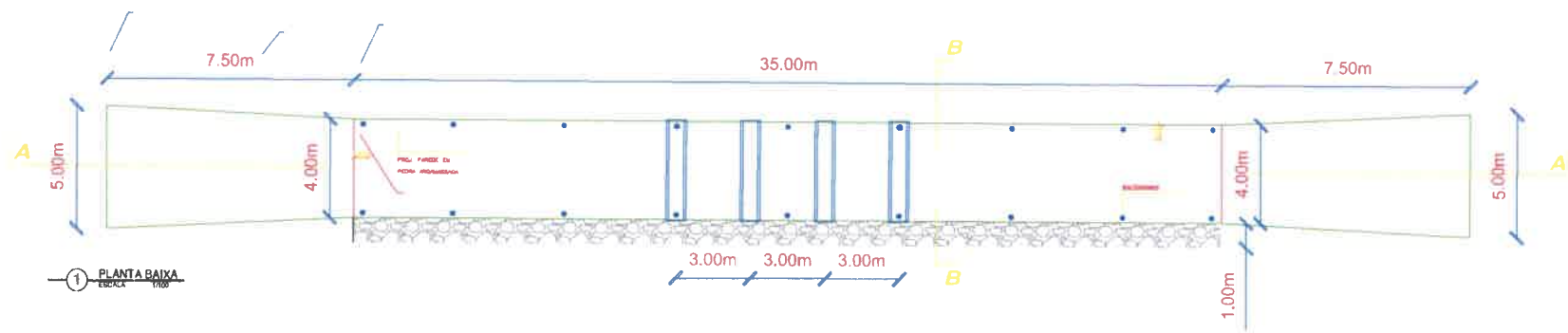


ESTADO DO CEARÁ
PREFEITURA MUNICIPAL DE TEJUÇUOCA
OBRA: CONSTRUÇÃO DE PASSAGEM MOLHADA

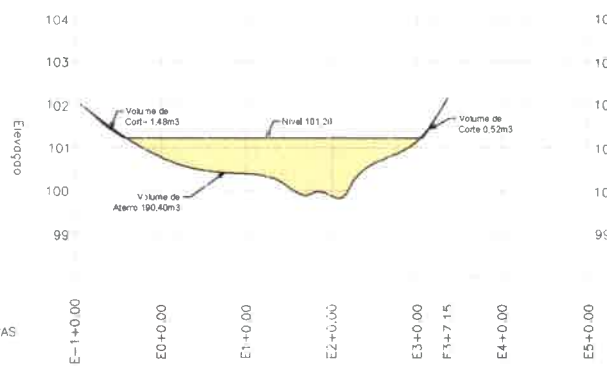
ENCARGOS SOCIAIS SOBRE A MÃO DE OBRA (COM DESONERAÇÃO)

CÓDIGO	DESCRIÇÃO	HORISTA	MENSALISTA
		%	%
GRUPO A			
A1	INSS	0,00	0,00
A2	SESI	1,50	1,50
A3	SENAI	1,00	1,00
A4	INCRA	0,20	0,20
A5	SEBRAE	0,60	0,60
A6	Salário Educação	2,50	2,50
A7	Seguro Contra Acidentes de Trabalho	3,00	3,00
A8	FGTS	8,00	8,00
A9	SECONCI	0,00	0,00
A	Total dos Encargos Sociais Básicos	16,80	16,80
GRUPO B			
B1	Repouso Semanal Remunerado	17,84	0,00
B2	Feriados	3,71	0,00
B3	Auxílio-Enfermidade	0,87	0,67
B4	13º Salário	10,80	8,33
B5	Licença Paternidade	0,07	0,06
B6	Faltas Justificadas	0,72	0,56
B7	Dias de Chuva	1,55	0,00
B8	Auxílio Acidente de Trabalho	0,11	0,08
B9	Férias Gozadas	8,71	6,73
B10	Salário Maternidade	0,03	0,03
B	Total dos Encargos Sociais que recebem incidências de A	44,41	16,46
GRUPO C			
C1	Aviso Prévio Indenizado	5,40	4,17
C2	Aviso Prévio Trabalhado	0,13	0,10
C3	Férias Indenizadas	4,85	3,75
C4	Depósito Rescisão sem Justa Causa	3,90	3,01
C5	Indenização Adicional	0,45	0,35
C	Total dos Encargos Sociais que não recebem incidências de A	14,73	11,38
GRUPO D			
D1	Reincidência de Grupo A sobre Grupo B	7,46	2,77
D2	Reincidência de Grupo A sobre Aviso Prévio Trabalhado e Reincidência	0,45	0,35
D	Total de Reincidências de um grupo sobre o outro	7,91	3,12
TOTAL (A + B + C + D + E)		83,85	47,76


Ignácio Costa Filho
Eng. Civil
Rnp: 0604150873



Perfil Longitudinal - PV



ESTACAS	E-1+0.00	E0+0.00	E1+0.00	E2+0.00	E3+0.00	E4+0.00	E5+0.00
COTA DO TERRENO		100.92	100.37	99.66	101.23	102.16	

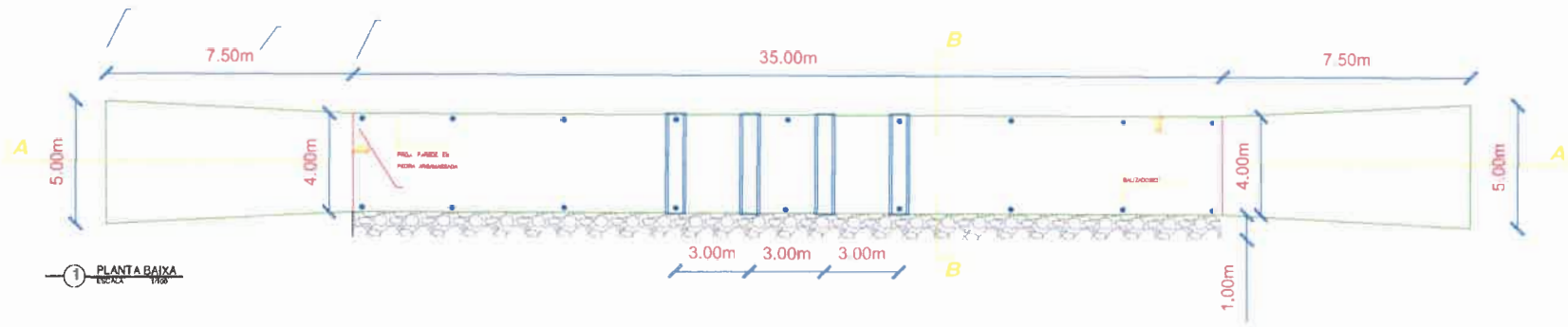


CONSTRUÇÃO DE PASSAGEM MOLHADA

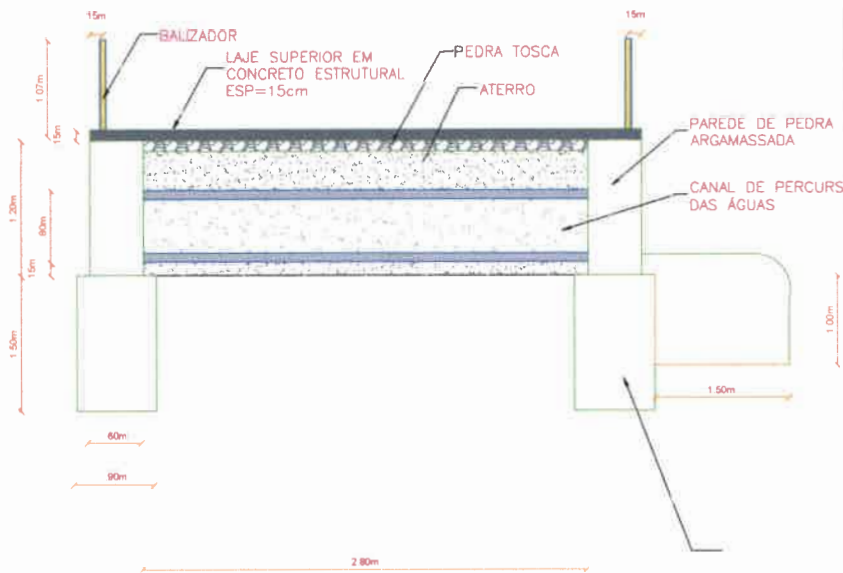
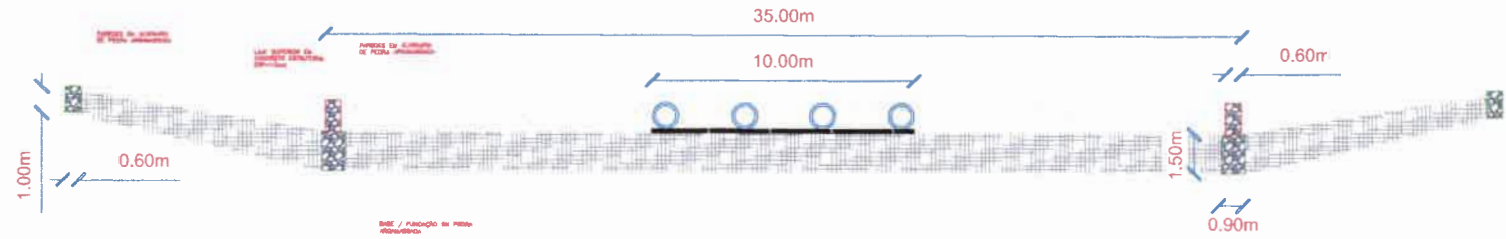
ÁGUA BOA							
PLANTA BAIXA	SEM ESCALA						
MAPA LOCALIZAÇÃO	SEM ESCALA						
SEÇÃO TRANSVERSAL	SEM ESCALA						
SEÇÃO LONGITUDINAL	SEM ESCALA						
PERFIL LONGITUDINAL	SEM ESCALA						
PROPOSTA	SEM ESCALA						
PROPOSTA	SEM ESCALA						
PROPOSTA	SEM ESCALA						



3 CORTE BB
ESCALA 1/50

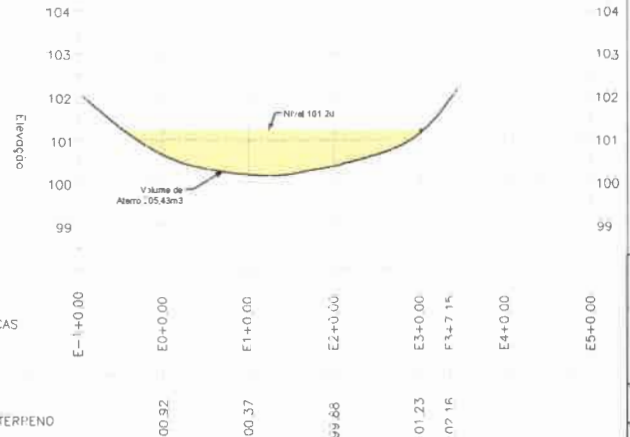


1 PLANTA BAIXA ESCALA 1:50



3 CORTE BB ESCALA 1/50

Perfil Longitudinal - Pv



CONSTRUÇÃO DE PASSAGEM DE PEDRA

CHORO	CHORO	50,00m
PLANTA BAIXA	PLANTA	
MAPA LOCALIZAÇÃO	MAPA	
SEÇÃO TRANSVERSAL	SEÇÃO TRANSVERSAL	
SEÇÃO LONGITUDINAL	SEÇÃO LONGITUDINAL	
PERFIL LONGITUDINAL	PERFIL LONGITUDINAL	

PROF. CARLOS EDUARDO COSTA

2/2



PREFEITURA DE
TEJUÇUOCA



MEMORIAL DESCRITIVO E ESPECIFICAÇÕES TÉCNICAS

OBJETO:

O presente memorial tem por objetivo a CONSTRUÇÃO DE PASSAGEM MOLHADA NA LOCALIDADE DE ÁGUA BOA E CHORO, NO MUNICÍPIO DE TEJUÇUOCA/CE.

PROJETOS:

A execução da presente obra deverá obedecer rigorosamente aos projetos, especificados e detalhes que serão fornecidos ao construtor com todas as características necessárias a perfeita execução dos serviços.

NORMAS:

Fazem parte integrante deste, independente de transcrição, todas as normas, especificações e métodos da Associação Brasileira de Normas Técnicas (ABNT) que tenham relação com os serviços objeto do contrato.

ASSISTÊNCIA TÉCNICA E ADMINISTRATIVA:

A empreiteira se obriga a saber as responsabilidades legais vigentes, prestar toda a assistência técnica e administrativa necessária, a fim de imprimir andamento conveniente às obras e serviços.

A responsabilidade técnica da obra será de profissional pertencente ao quadro de pessoal e devidamente habilitado e registrado no Conselho Regional de Engenharia e Arquitetura – CREA.

MATERIAS, MÃO DE OBRA E EQUIPAMENTOS:

Todo material a ser utilizado na obra será de primeira qualidade. A mão de obra deverá ser idônea, de modo a reunir uma equipe homogênea, que assegurem o bom andamento dos serviços. O Canteiro deverá possuir todo o equipamento mecânico e ferramental necessário ao desempenho dos serviços.

DISPOSIÇÕES GERAIS:

Estas especificações têm por objetivo estabelecer e determinar condições e tipos de materiais a serem empregados, assim como fornecer detalhes construtivos acerca dos serviços que



PREFEITURA DE
TEJUÇUOCA



ocorrerão por ocasião da obra. Qualquer discrepância entre estas especificações e os projetos, terá sua dúvida dirigida pela fiscalização.

Correrão por conta da empreiteira, todas as responsabilidades com as instalações provisórias da obra, tais como:

- Placa da obra – em conformidade com as normas do programa;
- Locação da obra – execução da gabarito;

LIMPEZA DO TERRENO

A completa limpeza do terreno será efetuada manual ou mecanicamente, dentro da mais perfeita técnica, tomados os devidos cuidados de forma a evitar danos a terceiros.

A limpeza do terreno compreenderá os serviços de capina, roçado, destocamento, queima e remoção, de forma a deixar a área livre de raízes e tocos de árvores.

Deverão ser conservadas no terreno todas as árvores existentes salvo as que, por fator condicionante do projeto arquitetônico, devam ser removidas. Em qualquer hipótese, nenhuma árvore deverá ser removida sem autorização expressa da fiscalização.

O construtor tomará providências no sentido de serem extintos todos os formigueiros existentes no terreno.

LOCAÇÃO DA OBRA

A locação será de responsabilidade do construtor. Deverá ser global, com auxílio topográfico. Havendo discrepâncias entre as condições locais e os elementos do projeto, a ocorrência deverá ser objeto de comunicação por escrito à fiscalização, a quem competirá deliberar a respeito. Após proceder a locação planialtimétrica da obra, marcação dos diferentes alinhamentos e pontos de nível, o construtor fará a competente comunicação à fiscalização, a qual procederá as verificações e aferições que julgar oportunas. A ocorrência de erro na locação da obra implicará para o construtor na obrigação de proceder, com ônus exclusivo para si, as demolições, modificações e/ou reposições que se tornarem necessárias, a juízo da fiscalização sem que isso implique em alteração no prazo da obra. Após atendidas pelo construtor as exigências formuladas, a fiscalização dará por aprovada a locação.

O construtor manterá em perfeitas condições toda e qualquer referência de nível e de alinhamento, o que permitirá reconstituir ou aferir a locação a qualquer tempo.



PREFEITURA DE
TEJUÇUOCA



MOVIMENTO DE TERRAS

CONDIÇÕES GERAIS

O movimento de terra obedecerá rigorosamente as cotas e perfis previstos no projeto, cuidando-se para que não haja vegetação de qualquer espécie nas superfícies a receber aterro.

A execução dos trabalhos obedecerá as prescrições da NBR - 6122.

Para movimento de terra igual ou superior a trezentos metros cúbicos, será obrigatória a utilização de processos mecânicos (tratores, plainas, pá mecânica, pé de carneiro, caminhões basculantes, etc.).

ESCAVAÇÕES

As cavas para partes da obra previstas abaixo do nível do terreno serão executadas de acordo com as indicações constantes do projeto de fundações, demais projetos da obra e com a natureza do terreno encontrado e volume de material a ser deslocado.

As escavações serão executadas adotando-se todas as providências e cuidados necessários à segurança dos operários, garantia das propriedades vizinhas e integridade dos logradouros e redes públicas de água, esgoto, energia e telefone.

Serão convenientemente isoladas, escoradas e esgotadas quando necessário e, caso tenham profundidade superior a 1,50m, deverão ser taludadas ou protegidas com dispositivos adequados de contenção. O tipo de proteção (cortinas, arrimos ou escoras), será escolhido de acordo com a natureza do solo, de comum acordo entre o construtor e a fiscalização.

Os taludes definitivos receberão capeamento protetor a fim de evitar futuras erosões, podendo ser utilizada grama.

a progressão contínua da construção, levados em conta os trabalhos preliminares.

Classificação do material escavado

Os terrenos serão classificados, para efeito de conferência de resistência e tipo de escavação empregado:

Areia (pode ser removida com enxada, picareta ou extremidade alongada);

Terra arenosa não compactada (pode ser removida com enxada, picareta ou extremidade alongada);

Terra arenosa compactada (pode ser removida com bico de picareta ou alavanca);

Lodo;



PREFEITURA DE
TEJUÇUOCA



Terra compacta (pode ser removida com bico de picareta ou alavanca);
Moledo ou cascalho (pode ser removido com alavanca, cunha ou picareta).

Escavação em solo de 1ª categoria

Estes serviços a serem executados, deverão obedecer, rigorosamente às cotas e perfis previstos no projeto.

Estão classificados nesta categoria todos os materiais escavados denominados terra não compacta e, sendo a areia de qualquer coesão de consistência variável, o cascalho solto, enfim toda espécie de materiais terrosos que permitam a sua extração com predominância do uso da enxada e/ ou pá, e raramente com picareta.

Nesta situação não se fará distinção de materiais secos ou submersos.

Escavação em solo de 2ª categoria

Estes serviços a serem executados deverão obedecer, rigorosamente às cotas e perfis previstos no projeto.

Estão classificados nesta categoria todos os materiais escavados denominados terra compacta, tais como: argila cujo grau de compactação pode ser variável, moledo, os xistos argilosos muito estratificados, o grês moie. Em geral categoria recebe a denominação vulgar de moledo ou piçarra, e sua extração se dará com a utilização de ferramentas extrativas tais como: picaretas, chibancas, alavancas; o uso da pá se dará somente para remoção de material extraído.

Nesta situação não se fará distinção entre materiais secos ou submersos.

Escavação em solo de 3ª categoria

Estes serviços a serem executados deverão obedecer rigorosamente às cotas e perfis previstos no projeto. Este processo deverá ser executado por operários e profissionais munidos de ferramentas de usos manuais e equipamentos.

Estão classificados nesta categoria todo o material denominados pedra solta, e rocha branda ou matacões, que são todas as rochas brandas com estratificação com mais de 0,5 m de espessura ou blocos de volume superior a 0,005m³ incrustados ou ligados em blocos ou camadas, e cuja extração só possam ser realizadas, se utilizarem instrumentos como alavancas, cunhas, porteiros de aço, marretas e exijam também o emprego eventual de equipamento rompedor e/ou agentes explosivos.

ATERRO

Os trabalhos de aterro serão executados com material escolhido, de preferencia areia, em camadas sucessivas de altura máxima de 20 cm (vinte centímetros), convenientemente



PREFEITURA DE
TEJUÇUOCA



molhadas e energicamente apiloadas de modo a serem evitadas fendas, trincas e desníveis, por recalque, nas camadas aterradas.

O material de aterro devesa apresentar um CBR (Índice de Suporte Califórnia) da ordem de 30%.

O aterro será sempre compactado até atingir um "grau de compactação" de no mínimo 95% , com referencia ao ensaio de compactação normal de solos, conforme NBR - 7182.

O controle tecnológico da execução do aterro será procedido de acordo com a NBR 5681.

Na execução dos referidos serviços de aterro e reaterro haverá precauções para evitar-se quaisquer danos nos trabalhos de impermeabilização, paredes ou outros elementos verticais que devam ficar em contato com o material de aterro.

CARGA E TRANSPORTE MECÂNICO

Ficam a cargo do construtor as despesas com os transportes decorrentes da execução dos serviços de preparo do terreno, escavações e aterro, seja qual for a distância média e o volume considerado, bem como o tipo de veículo utilizado.

ESPALHAMENTO

Todo material oriundo de escavações serão descartados em locais especificados pela fiscalização.

PEDRA ARGAMASSADA

O material devesa ser de boa qualidade uma vez que desempenhará funções estruturais. A menos que disposto o contrário em projeto, a argamassa a ser utilizada será de cimento e areia, no traço 1:3 em volume.

Eventualmente o projeto poderá dispensar a necessidade da argamassa de assentamento, executando-se as juntas a seco. Nessa situação, as pedras devem ser dispostas de modo a garantir um mínimo de vazios dentro do corpo do muro. Adicionalmente, cuidados especiais devem ser tomados com a estética, devendo as pedras que ficarem aparentes, serem encaixadas da melhor maneira possível.

A porcentagem de pedras de mão, sobre o volume total de agregado, a incorporar a massa de argamassa já preparada, será de 30%, no máximo. As pedras de mão não terão diâmetro, arestas ou diagonal superiores aos definidos nas normas da ABNT.



PREFEITURA DE
TEJUÇUOCA



ASSENTAMENTO DE TUBO DE CONCRETO

A tubulação deverá ser tubos de concreto simples (infra-estrutura) fabricada de acordo com as normas vigentes, com diâmetro interno de 1000 mm, fornecida em barras de 1 m de comprimento, dotada de ponta e bolsa.

A execução deverá obedecer à seguinte seqüência:

Limpar a face externa da ponta do tubo e face interna da bolsa, principalmente na região de encaixe do anel.

Verificar se o chanfro da ponta do tubo não foi danificado e, caso necessário, substituir.

Realizar o chumbamento com argamassa de cimento e areia na face externa da ponta do tubo e na parte aparente do anel.

Posicionar corretamente a ponta do tubo já assentado; realizar o encaixe, empurrando manualmente o tubo. Pode-se utilizar uma alavanca junto à bolsa do tubo a se encaixada, com o cuidado de se colocar uma tábua a bolsa e a alavanca, a fim de se evitar danos.

ENROCAMENTO:

A jusante desta estrutura, será construído um enrocamento de pedra jogada, cujas pedras deverão ter volume compreendido entre 0,15 m³ e 0,20 m³.

FÔRMAS

Poderão ser utilizadas fôrmas de madeira ou metálicas. As de madeira serão confeccionadas em MADEIRIT ou similar, na espessura prescrita pelo fabricante de acordo com a dimensão do elemento estrutural, devidamente contraventadas com peças de madeira serrada.

As metálicas deverão estar isentas de oxidação.

Toda a madeira usada para a confecção de fôrmas estará isenta de defeitos. Não serão aceitas peças empenadas ou que apresentem rachaduras, brocas, manchas, fungos, etc.

As fôrmas deverão ter as armações e os escoramentos necessários para não sofrer deslocamentos ou deformações quando do lançamento do concreto, fazendo com que, por ocasião da desforma, a estrutura reproduza o determinado em projeto.

Antes do lançamento do concreto as formas deverão estar limpas, molhadas e perfeitamente estanques, a fim de evitar a fuga da nata de cimento.

Na execução de paredes de concreto armado, a ligação entre as fôrmas externas e internas será efetuada por meio de elementos rígidos.



PREFEITURA DE
TEJUÇUOCA



As escoras deverão ser perfeitamente rígidas, impedindo, deste modo, qualquer movimento das formas no momento da concretagem, sendo preferível o emprego de escoras metálicas.

Os pontaletes de madeira destinados às escoras terão seção com dimensões mínimas de 7x7cm, devendo ser devidamente contraventados. Não haverá mais de uma emenda em cada pontalete, devendo a mesma estar fora do terço médio.

Será permitido o reaproveitamento da madeira de fôrmas, desde que se processe a limpeza e que se verifique estarem as peças isentas de deformações.

A precisão de colocação de fôrmas será de mais ou menos de 5mm.

A posição das fôrmas (prumos, níveis e alinhamentos) será objeto de verificação permanente, especialmente durante a etapa de lançamento do concreto. Quando necessária, a correção será efetuada imediatamente.

A construção das formas e do escoramento deverá ser feita de modo a haver facilidade na retirada de seus diversos elementos separadamente, se necessário. Para que se possa fazer essa retirada sem choques, o escoramento deverá ser apoiado sobre cunhas, caixas de areia ou outros dispositivos apropriados.

As formas somente poderão ser retiradas observando-se os prazos mínimos de norma:

Faces laterais.....	3 dias
Faces inferiores (deixando escoras).....	14 dias
Faces inferiores (sem escoras).....	21 dias

CONCRETOS

5.5.1 - Materiais

5.5.1.1 - Cimentos:

Somente cimentos que obedeçam às especificações da ABNT serão aceitos. Quando necessário, poderão ser feitas exigências adicionais.

A fiscalização rejeitará os lotes de cimento cujas amostras revelarem, nos ensaios, características inferiores as estabelecidos na NBR 5732 da ABNT, sem que caiba à empreiteira direito a qualquer indenização, mesmo que o lote de cimento se encontre na obra.

O cimento deverá ser armazenado em local protegido da ação de intempéries e agentes nocivos à sua qualidade.



PREFEITURA DE
TEJUÇUOCA



Deverá ser conservado em sua embalagem original até a ocasião de seu emprego. No seu armazenamento, as pilhas não deverão ser constituídas de mais de 10 sacos, salvo se o tempo de armazenamento for no máximo de 15 dias, caso em que poderá atingir 15 sacos. Colocar as pilhas sobre estrado de madeira.

Os lotes recebidos em épocas diversas não poderão ser misturados.

5.5.1.2 - Agregados:

Os agregados miúdo e graúdo deverão obedecer às especificações da ABNT.

A dimensão máxima característica do agregado deverá ser inferior a da espessura das lajes.

O agregado graúdo será a pedra britada e o agregado miúdo a areia natural.

É vedado o emprego de pó de pedra em substituição à areia e o cascalho somente poderá substituir a pedra britada depois de realizados os testes prescritos na NBR 7211, a critério da fiscalização. A areia e a pedra não poderão apresentar substâncias nocivas, como torrões de argila, matérias orgânicas, etc., em porcentagem superior as especificadas na NBR 7211 da ABNT.

O agregado graúdo será constituído pela mistura em proporções convenientes, de acordo com os traços determinados em dosagem racional, das pedras britadas N° 1, 2 e 3.

Os agregados deverão ser armazenados separadamente, de acordo com a sua granulometria e em locais que permitam a livre drenagem das águas pluviais.

5.5.1.3 - Água

A água destinada ao amassamento do concreto deverá ser límpida, isenta de quantidades prejudiciais de substâncias estranhas.

Não será permitido o emprego de águas salobras.

Os limites máximos dos teores de substâncias estranhas são os estipulados pelas normas NBR 6118 e NBR 6587.

Em caso de dúvidas a respeito da qualidade da água, a fiscalização deverá exigir do construtor que mande proceder à análise da mesma por laboratório nacional idôneo.

5.5.1.4 - Aditivos

Os aditivos só poderão ser usados se obedecerem às especificações nacionais e mediante autorização da fiscalização.

5.5.2 - Normas Gerais de Execução



PREFEITURA DE
TEJUÇUOCA



O concreto, quer preparado no canteiro quer pré-misturado (usinado), deverá ter resistência característica FCK compatível com a adotada no projeto.

Será feita dosagem experimental com o fim de estabelecer o traço do concreto para que este tenha a resistência prevista e boa condição de trabalhabilidade.

A dosagem experimental se fará atendendo o prescrito no item 8.3.1 da NBR 6118.

A dosagem não experimental só será permitida em obras de pequeno vulto (volume de concreto inferior a 25 m³). Será feita no canteiro de obras, por processo rudimentar, dispensado o controle da resistência e respeitadas as seguintes condições:

- a) Quantidade mínima de cimento por metro cubico de concreto: 300Kg.
- b) Proporção de agregado miúdo em relação ao volume total do agregado entre 30 e 50%.
- c) Quantidade de água mínima compatível com a trabalhabilidade.

O controle tecnológico do concreto se fará abrangendo a verificação da dosagem, de trabalhabilidade, das características dos constituintes e da resistência mecânica, dentro do estipulado pelo item 8.4 da NBR 6118.

Será feito controle da resistência do concreto, com retirada de pelo menos um exemplar por semana e para 25m³. Cada exemplar consistirá em dois corpos de prova da mesma amassada e moldados no mesmo ato: a resistência de cada exemplar será o maior dos 2 valores obtidos no ensaio.

O construtor deverá apresentar à fiscalização os certificados do controle de resistência do concreto, emitidos por laboratório idôneo.

O construtor deverá manter permanentemente na obra, no mínimo uma betoneira e dois vibradores.

O uso da betoneira só será dispensado se empregado concreto pré-misturado (usinado).

A capacidade mínima da betoneira será de 1 traço (consumo de 1 saco de cimento).

O amassamento do concreto em betoneira deverá durar o tempo necessário a permitir a homogeneização da mistura de todos os elementos. O tempo mínimo de amassamento em segundos será 120, 60 ou 30 vezes a raiz quadrada de D, conforme o eixo da misturadora seja respectivamente inclinado, horizontal ou vertical, sendo D o diâmetro máximo da misturadora, em metros.



PREFEITURA DE
TEJUÇUOCA



O transporte de concreto do local de amassamento para o de lançamento deverá ser feito de maneira tal que não acarrete desagregação ou segregação de seus elementos ou perdas por vazamento ou evaporação.

O concreto deverá ser lançado logo após o amassamento, não sendo permitido entre o fim do amassamento e o lançamento, intervalo superior a uma hora. A altura máxima de lançamento será de 2 metros. Não se permitirá o lançamento a descoberto em dias de chuva forte.

Utilizar calhas para "escoamento" do concreto para evitar quedas maiores que 2 metros.

No caso de peças altas e estreitas, concretar por janelas laterais nas formas.

Nos pilares ou outras peças altas, com o fim de evitar "ninhos" de pedra no pé dos mesmos, colocar no fundo da fôrma, uma camada de 10cm de argamassa de cimento e areia no mesmo traço cimento: areia do concreto a ser utilizado.

Durante e imediatamente após o lançamento o concreto deverá ser vibrado ou socado continua e energicamente com equipamento adequado. O adensamento deverá ser cuidadoso, para que o concreto preencha todos os recantos da fôrma e para que não se formem ninhos ou haja segregação de materiais. Evitar-se-á vibração da armadura.

Quando o lançamento do concreto for interrompido e assim formar-se uma junta de concretagem, deverão ser tomadas as precauções necessárias para garantir, ao reiniciar-se o lançamento, a ligação do concreto já endurecido ao recém-lançado. Para isto, remover-se-á a nata e se fará a limpeza da superfície da junta. As juntas deverão ser localizadas onde forem menores os esforços de cisalhamento. A critério da fiscalização poderão ser usados adesivos estruturais, empregados de acordo com as instruções do fabricante.

Enquanto não atingir endurecimento satisfatório, o concreto deverá ser protegido contra agentes prejudiciais tais como mudanças bruscas de temperatura, secagem, chuvas fortes, agentes químicos, choques e vibrações.

A proteção contra secagem prematura se fará, pelo menos durante os primeiros 7 dias, mantendo-se umedecida a superfície.

FAIXA DE ROLAMENTO

A faixa de rolamento será feito em todo o corpo e ombreiras da passagem molhada em concreto com 30 MPA, terreno previamente apilado. Juntas de dilatação com corda de sisal e asfalto ixodado a cada 2,00m e na sua estrutura toda com armadura em tela de 8.00mm. Conforme especificações e recomendações da ABNT.



PREFEITURA DE
TEJUÇUOCA




BALIZADORES


Serão executado na obra balizadores em PVC com enchimento de concreto armado, conforme detalhe em projeto, com pintura refletiva $h=0,70$ e será fixado a cada 4,00m.

LIMPEZA DA ÁREA URBANIZADA

A obra será entregue completamente limpa e própria para o uso a qual foi destinada.



Ignácio Costa Filho
Engenheiro Civil
RNP: 060415087-3



PLANO DE TRABALHO	
Nº MAPP	Concedente:
680	Superintendência de Obras Públicas (SOP)
I - IDENTIFICAÇÃO DO PARCEIRO INTERESSADO	
Proponente/Conveniente	
Nome:	CPF/CNPJ:
PREFEITURA MUNICIPAL DE TEJUÇUOCA	23.489.834/0001-08
Responsável	
Nome:	CPF/CNPJ:
JOSE ANTUNIZIO DE BRITO	021.160.183-74
II - IDENTIFICAÇÃO DO PLANO DE TRABALHO	
Valor:	Data do Plano de Trabalho:
R\$ 310.727,55	01/03/2021
III - IDENTIFICAÇÃO DO OBJETO A SER EXECUTADO	
Objeto:	
CONSTRUÇÃO DE PASSAGEM MOLHADA NA LOCALIDADE DE AGUA BOA E CHORO, NO MUNICIPIO DE TEJUÇUOCA-CE	
Público-Alvo:	POPULAÇÃO DO MUNICIPIO DE TEJUÇUOCA-CE
IV - PERÍODO DE EXECUÇÃO	
Início:	Fim:
APDA	APDA + 12 MESES
V - JUSTIFICATIVA	
<p>O presente projeto prevê a CONSTRUÇÃO DE PASSAGEM MOLHADA NA LOCALIDADE DE AGUA BOA E CHORO, NO MUNICIPIO DE TEJUÇUOCA-CE.</p> <p>A população das aludidas localidades sofrem, atualmente, sérios transtornos de locomoção, cuja travessia sobre rios e riachos fica totalmente impossibilitada durante um longo período anual. Isso vem influenciando diretamente no custo de produção da população das áreas, tendo que fazer um deslocamento alterando seu acesso à sede do Município, aumentando o percurso.</p> <p>Vale ressaltar que os transportes dos casos de urgências e emergências da saúde pública, dos alunos da rede pública de ensino e o escoamento da produção são profundamente dificultados pela inexistência da passagem molhada.</p> <p>Com a implementação deste projeto, muitas famílias deixarão, inclusive de convergir para outros municípios, garantindo o desenvolvimento local.</p>	
VI - INDICADORES PARA AFERIÇÃO DE CUMPRIMENTO DAS METAS	
Fiscalizar periodicamente, conforme contrato, a execução do objeto, por meio de profissional habilitado;	
Realizar relatórios de acompanhamento de execução física da obra e inserir no sistema E-Parcerias;	
Realizar prestação de contas final, com a expedição do termo de encerramento do objeto e inserir no sistema E-Parcerias, a ser validado pelo Concedente;	



VII- METAS/ETAPAS DE EXECUÇÃO							
META 1			INDICADOR FISICO		VALOR TOTAL	PERÍODO	
			UNIDADE	QUANTIDADE		DATA INICIAL	DATA FINAL
CONSTRUÇÃO DE PASSAGEM MOLHADA NA LOCALIDADE DE AGUA BOA E CHORO, NO MUNICIPIO DE TEJUÇUOCA-CE			UNIDADE	2,00	R\$ 310.727,55	APDA	APDA + 12 MESES
ETAPA 1			UNIDADE	QUANTIDADE	VALOR TOTAL	DATA INICIAL	DATA FINAL
CONSTRUÇÃO DE PASSAGEM MOLHADA NA LOCALIDADE DE AGUA BOA E CHORO, NO MUNICIPIO DE TEJUÇUOCA-CE			UNIDADE	2,00	R\$ 310.727,55	APDA	APDA + 12 MESES
GASTOS PREVISTOS NA ETAPA							
ITEM	DESCRIÇÃO	UNIDADE	QUANTIDADE	VALOR UNITÁRIO	VALOR TOTAL	NATUREZA DA DESPESA	DESCRIÇÃO DA NATUREZA DA DESPESA
1.1. ADMINISTRAÇÃO					11.022,00		
1.1.1	ADMINISTRAÇÃO DA OBRA LOCAL	PERCENTUAL	100,00	110,22	11.022,00	44.90.51.00	Obras e instalações
1.2. SERVIÇOS PRELIMINARES					6.762,96		
1.2.1	Placas padrao de obra	M2	24,00	202,94	4.870,56	44.90.51.00	Obras e instalações
1.2.2	locação da obra com auxilio topografico (area ate 5000 m²)	M2	415,00	0,30	124,50	44.90.51.00	Obras e instalações
1.2.3	raspagem e limpeza do terreno	M2	415,00	4,26	1.767,90	44.90.51.00	Obras e instalações
1.3. TERREPLANAGEM E MOVIMENTO DE TERRA					16.367,78		
1.3.1	Escavação manual solo 1a. Cat. Prof.até 1,50m	M3	362,52	45,15	16.367,78	44.90.51.00	Obras e instalações
1.4. FUNDAÇÕES E ENROCAMENTO					139.633,05		
1.4.1	alvenaria de embasamento de pedra argamassada	M3	257,52	475,06	122.337,45	44.90.51.00	Obras e instalações
1.4.2	enrocamento de pedra de mao arrumada (adquirida)	M3	105,00	164,72	17.295,60	44.90.51.00	Obras e instalações
1.5. PAREDES E PISOS DA PASSAGEM MOLHADA					120.264,80		
1.5.1	alvenaria de embasamento de pedra argamassada	M3	136,94	475,06	65.054,72	44.90.51.00	Obras e instalações
1.5.2	pavimentação em pedra tosca s/ rejuntamento (agregado adquirido)	M2	286,24	41,50	11.878,96	44.90.51.00	Obras e instalações
1.5.3	concreto p/ vibr., FCK 25 MPa com agregado adquirido	M3	72,00	465,21	33.495,12	44.90.51.00	Obras e instalações
1.5.4	armadura de tela em aço	M2	400,00	24,59	9.836,00	44.90.51.00	Obras e instalações
1.6. OBRAS DE DRENAGEM					9.876,16		
1.6.1	aquisição, assent e rejunt de tubo de concreto armado D=80cm	M	32,00	308,63	9.876,16	44.90.51.00	Obras e instalações
1.7. SINALIZAÇÃO					6.800,80		
1.7.1	balizador em PVC rigido D=3" com enchimento de concreto	UNIDADE	40,00	170,02	6.800,80	44.90.51.00	Obras e instalações
VALOR DA META					R\$ 310.727,55		
VALOR GLOBAL DO PLANO DE TRABALHO					R\$ 310.727,55		

58

[Handwritten signature]





VIII - PLANO DE APLICAÇÃO DOS RECURSOS FINANCEIROS

	Descrição	%	Valor (R\$)
Valores:	Valor Total:	100,00%	R\$ 310.727,55
	Valor do Repasse:	80,46%	R\$ 250.000,00
	Valor Contrapartida:	19,54%	R\$ 60.727,55

IX - CRONOGRAMA DE DESEMBOLSO

REPASSE		Meta 1	Meta 2	Meta 3	Meta 4	SOMA
APDA	R\$	100.000,00	R\$ -	R\$ -	R\$ -	R\$ 100.000,00
APDA + 2	R\$	150.000,00	R\$ -	R\$ -	R\$ -	R\$ 150.000,00
SUB-TOTAL		R\$ 250.000,00	-	-	-	R\$ 250.000,00
CONTRAPARTIDA FINANCEIRA		Meta 1	Meta 2	Meta 3	Meta 4	SOMA
APDA	R\$	24.291,02	R\$ -	R\$ -	R\$ -	R\$ 24.291,02
APDA + 2	R\$	36.436,53	R\$ -	R\$ -	R\$ -	R\$ 36.436,53
						R\$ -
SUB-TOTAL	R\$	60.727,55	-	-	-	R\$ 60.727,55
TOTAL		R\$ 310.727,55	-	-	-	R\$ 310.727,55

ASSINATURA DO PROPONENTE	APROVAÇÃO DO CONCEDENTE
<p>Tejuçuoca (CE), 01/03/2021</p> <p><i>Jose Antunzio de Brito</i></p> <p>JOSE ANTUNZIO DE BRITO PREFEITO MUNICIPAL</p>	<p>Fortaleza (CE), <u>30/06/21</u></p> <p><i>Francisco Quintino Vieira Neto</i></p> <p>Francisco Quintino Vieira Neto Superintendência de Obras Públicas Superintendente</p>



Anotação de Responsabilidade Técnica - ART
Lei nº 6.496, de 7 de dezembro de 1977

CREA-CE

ART OBRA / SERVIÇO
Nº CE20200816244

Conselho Regional de Engenharia e Agronomia do Ceará



1. Responsável Técnico

IGNÁCIO COSTA FILHO

Título profissional: ENGENHEIRO CIVIL

RNP: 0604150873

Registro: 14142D CE

Empresa contratada: ENAV PRESTACAO DE SERVICOS DE ENGENHARIA LTDA

Registro: 388350-CE

2. Dados do Contrato

Contratante: PREFEITURA MUNICIPAL DE TEJUÇUOCA

CPF/CNPJ: 23.489.834/0001-08

RUA MAMEDE TEIXEIRA

Nº: 489

Complemento:

Bairro: CENTRO

Cidade: Tejuçuoca

UF: CE

CEP: 62610000

Contrato: 2018.02.21.001

Celebrado em: 20/02/2018

Valor: R\$ 2.500,00

Tipo de contratante: Pessoa Jurídica de Direito Público

Ação Institucional: NENHUMA - NÃO OPTANTE

3. Dados da Obra/Serviço

RUA AGUA BOA E CHORO

Nº: SEM

Complemento: PASSAGEM MOLHADA

Bairro: AGUA BOA E CHORO

Cidade: Tejuçuoca

UF: CE

CEP: 62610000

Data de Início: 02/03/2020

Previsão de término: 05/03/2020

Coordenadas Geográficas: -3.989056, -39.576863

Finalidade: SEM DEFINIÇÃO

Código: Não especificado

Proprietário: PREFEITURA MUNICIPAL DE TEJUÇUOCA

CPF/CNPJ: 23.489.834/0001-08

4. Atividade Técnica

15 - Elaboração	Quantidade	Unidade
80 - Projeto > OBRAS HIDRÁULICAS E RECURSOS HÍDRICOS > BARRAGENS E DIQUES > DE BARRAGENS > #5.2.1.1 - DE CONCRETO	2,00	un
35 - Elaboração de orçamento > OBRAS HIDRÁULICAS E RECURSOS HÍDRICOS > BARRAGENS E DIQUES > DE BARRAGENS > #5.2.1.1 - DE CONCRETO	2,00	un

Após a conclusão das atividades técnicas o profissional deverá proceder a baixa desta ART

5. Observações

ELABORAÇÃO DE PROJETO E ELABORAÇÃO DE ORÇAMENTO DA OBRA DE CONSTRUÇÃO DE 02 PASSAGENS MOLHADAS NAS LOCALIDADES DE ÁGUA BOA E CHORO - TEJUÇUOCA/CE

6. Declarações

Declaro que estou cumprindo as regras de acessibilidade previstas nas normas técnicas da ABNT, na legislação específica e no decreto n. 5296/2004.

7. Entidade de Classe

NENHUMA - NÃO OPTANTE

8. Assinaturas

Declaro serem verdadeiras as informações acima

Local _____ de _____ data _____ de _____


IGNÁCIO COSTA FILHO - CPF: 777.001.633-91

PREFEITURA MUNICIPAL DE TEJUÇUOCA - CNPJ: 23.489.834/0001-08

9. Informações

* A ART é válida somente quando quitada, mediante apresentação do comprovante do pagamento ou conferência no site do Crea.

* Somente é considerada válida a ART quando estiver cadastrada no CREA, quitada, possuir as assinaturas originais do profissional e contratante.

10. Valor

Valor da ART: R\$ 88,78

Registrada em: 09/03/2020

Valor pago: R\$ 88,78

Nosso Número: 8213858937

A autenticidade desta ART pode ser verificada em: <https://crea-ce.sitac.com.br/publico/>, com a chave: yzB58
Impresso em: 13/03/2020 às 15:00:22 por: , ip: 181.222.154.92

www.creace.org.br
Tel: (85) 3453-5800

faleconosco@creace.org.br
Fax: (85) 3453-5804

 **CREA-CE**
Conselho Regional de Engenharia
e Agronomia do Ceará

